

12 PRIEDAS.

SRIS išrašas



## IŠRAŠAS

### IŠ SAUGOMŲ TERITORIJŲ RŪŠIŲ INFORMACINĖS SISTEMOS

Nr. SRIS-2022-15736951

Išrašo suformavimo data: 2022-05-12 15:13:06

<b>Prašymo numeris</b>	SRIS-2022-15736951
<b>Prašymo data</b>	2022-05-04
<b>Išrašo gavimo tikslas</b>	K. dainių rajono Okainių Ž. B. galvijų kio plotos poveikio aplinkai vertinimas (PAV). PAV organizatorius: K. dainių r. Okainių Ž. B., Okainių k., Truskavos sen., K. dainių r. sav., tel. +370 699 11140, el. paštas okainiu.zub@gmail.com. PAV dokument rengėjas: UAB „Ekostruktūra“

**Prašyta teritorija:** Laisvai pažymėta teritorija

**Prašytos rūšys:** Visos rūšys

**Išrašas suformavo:** *Saugomų rūšių informacinė sistema*

**Išrašė pateikiama situacija iki:** 2022-05-04

**DĖMESIO!** Išrašė esančius duomenis, kuriuose yra tikslūs saugomų gyvūnų, augalų ir gyvūnų rūšių radaviečių ar augaviečių koordinatės, galima naudoti tik nurodytais tikslais, neatskleisti jokiems asmenims, jei tai galėtų sukelti grėsmę saugomų rūšių išlikimui.

**Kituose puslapiuose pateikiami detalūs prašytoje teritorijoje aptinkamų saugomų rūšių radaviečių ar augaviečių bei jų stebėjimo duomenys:**

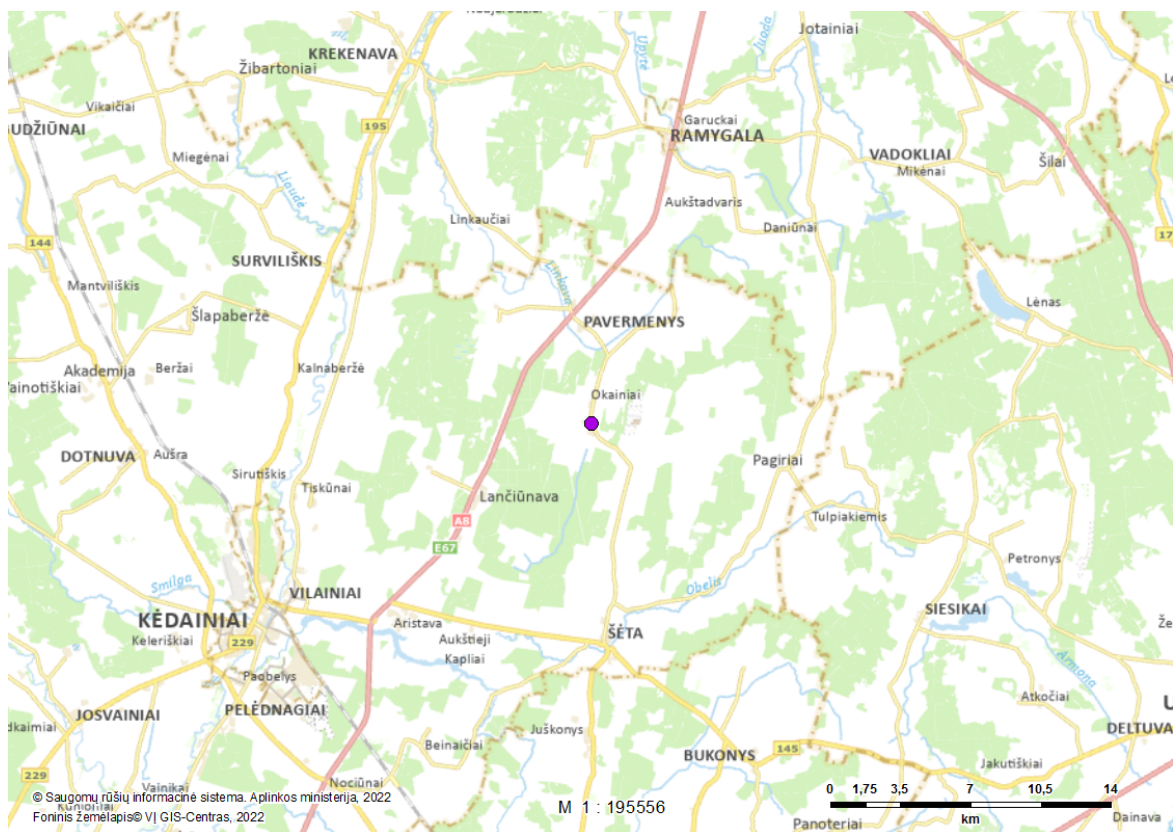
Išrašas iš Saugomųjų terščių informacinės sistemos  
Nr. SRIS-2022-15736951

## 1. RAD-CICCIC030443 (Baltasis gandras)

Radavietės/aušavietės duomenys:

<b>Radavietės/aušavietės kodas</b>	RAD-CICCIC030443
<b>R šis (lietuviškas pavadinimas)</b>	Baltasis gandras
<b>R šis (lotyniškas pavadinimas)</b>	Ciconia ciconia

Radavietės/aušavietės žemėlapis:



Radavietės/aušavietės stebėjimo duomenys:

Stebėjimo data	Radavietės b sena	Vystymosi stadija	Veiklos požymiai
2010-07-10	Pirmas stebėjimas	jaunas, nesubrendęs individas	lizdas, ola ir pan.

Radavietės/aušavietės koordinatės:

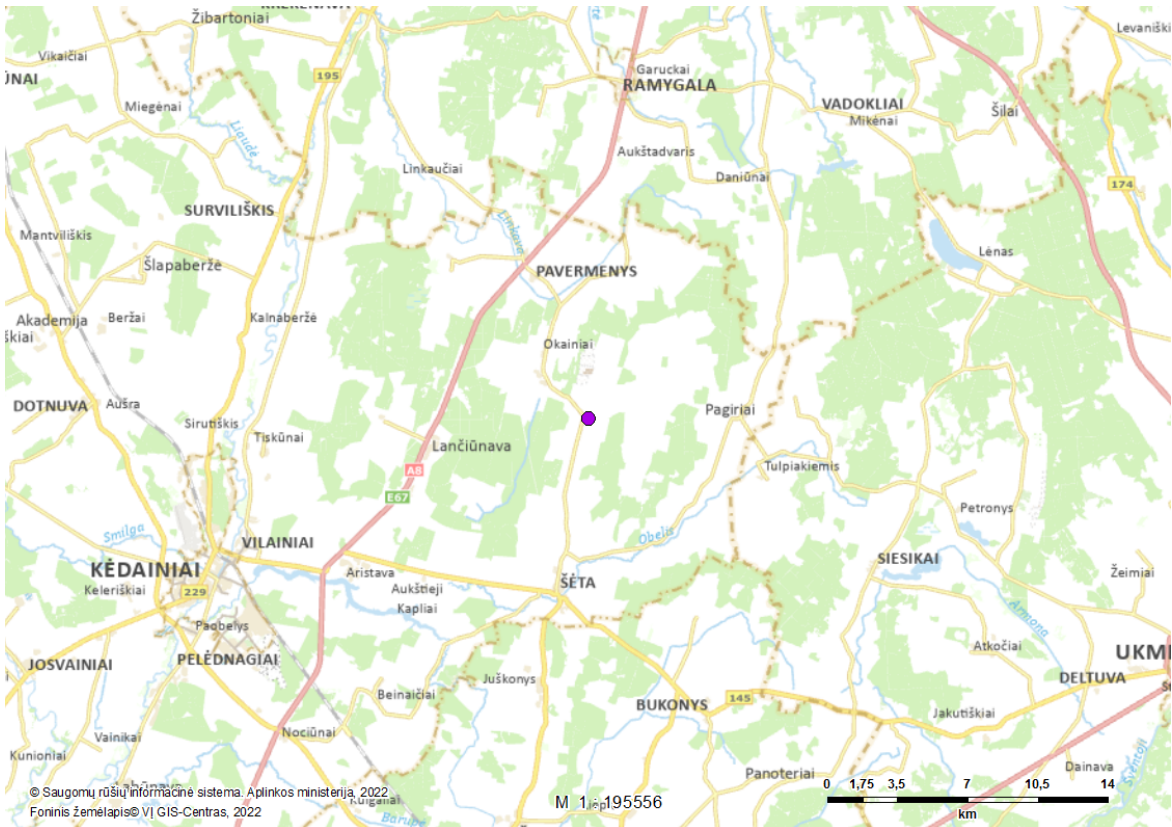
Taškas [ 515279.00 6138295.00]

## 2. RAD-CICCIC030440 (Baltasis gandras)

Radaviet s/augaviet s duomenys:

<b>Radaviet s/augaviet s kodas</b>	RAD-CICCIC030440
<b>R šis (lietuviškas pavadinimas)</b>	Baltasis gandras
<b>R šis (lotyniškas pavadinimas)</b>	Ciconia ciconia

Radaviet s/augaviet s žem lapis:



Radaviet s/augaviet s steb jimo duomenys:

Steb jimo data	Radaviet s b sena	Vystymosi stadija	Veiklos požymiai
2010-07-10	Pirmas steb jimas	jaunas, nesubrend s individas	lizdas, ola ir pan.

Radaviet s/augaviet s koordinat s:

Taškas [ 517499.00 6136029.00]

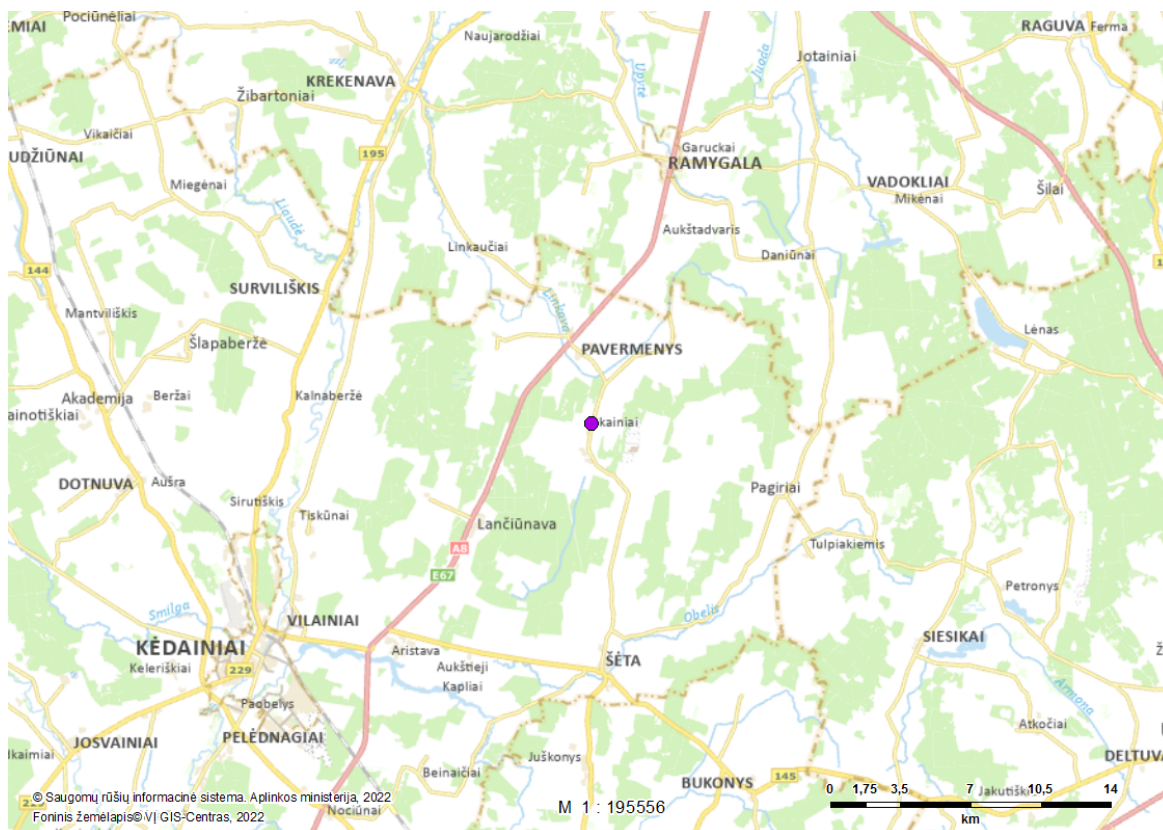


### 3. RAD-CICCIC030446 (Baltasis gandras)

Radaviet s/augaviet s duomenys:

<b>Radaviet s/augaviet s kodas</b>	RAD-CICCIC030446
<b>R šis (lietuviškas pavadinimas)</b>	Baltasis gandras
<b>R šis (lotyniškas pavadinimas)</b>	Ciconia ciconia

Radaviet s/augaviet s žem lapis:



Radaviet s/augaviet s steb jimo duomenys:

Steb jimo data	Radaviet s b sena	Vystymosi stadija	Veiklos požymiai
2010-07-10	Pirmas steb jimas	jaunas, nesubrend s individas	lizdas, ola ir pan.

Radaviet s/augaviet s koordinat s:

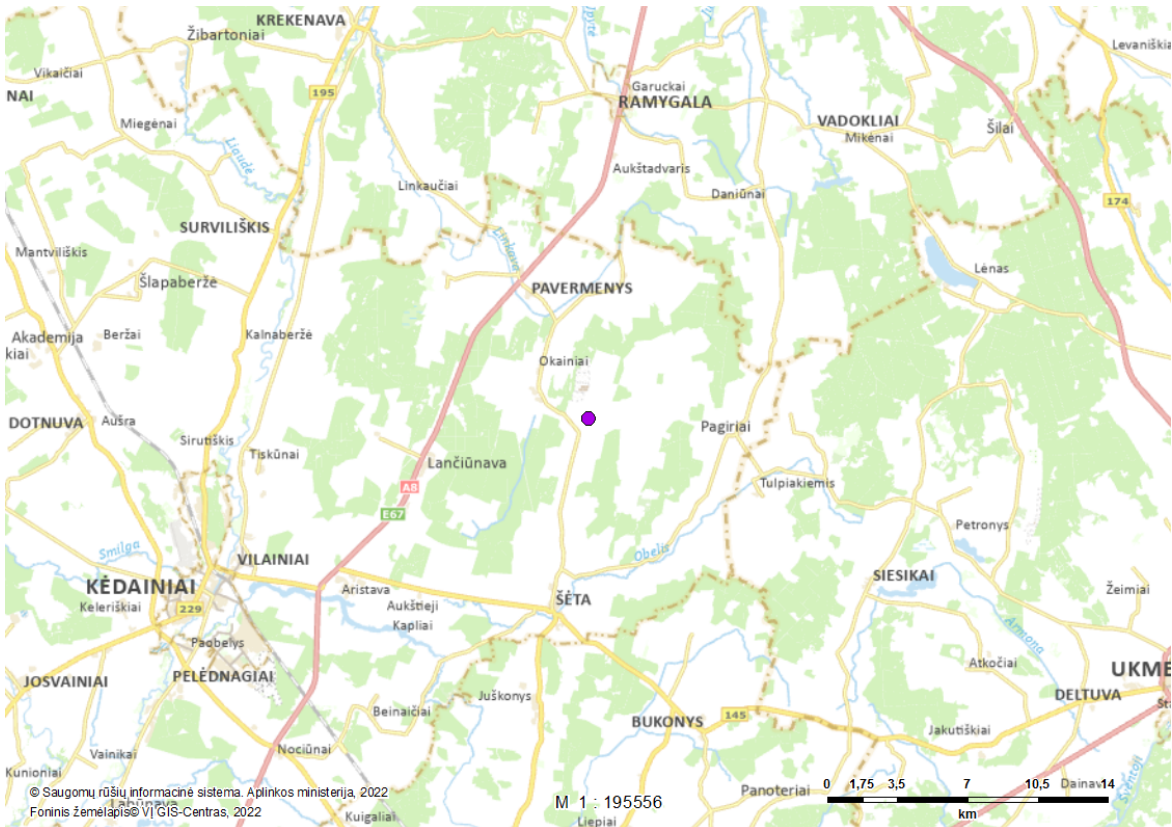
Taškas [ 515389.00 6139664.00]

## 4. RAD-CICCIC030441 (Baltasis gandras)

Radaviet s/augaviet s duomenys:

<b>Radaviet s/augaviet s kodas</b>	RAD-CICCIC030441
<b>R šis (lietuviškas pavadinimas)</b>	Baltasis gandras
<b>R šis (lotyniškas pavadinimas)</b>	Ciconia ciconia

Radaviet s/augaviet s žem lapis:



Radaviet s/augaviet s steb jimo duomenys:

Steb jimo data	Radaviet s b sena	Vystymosi stadija	Veiklos požymiai
2010-07-10	Pirmas steb jimas	jaunas, nesubrend s individas	lizdas, ola ir pan.

Radaviet s/augaviet s koordinat s:

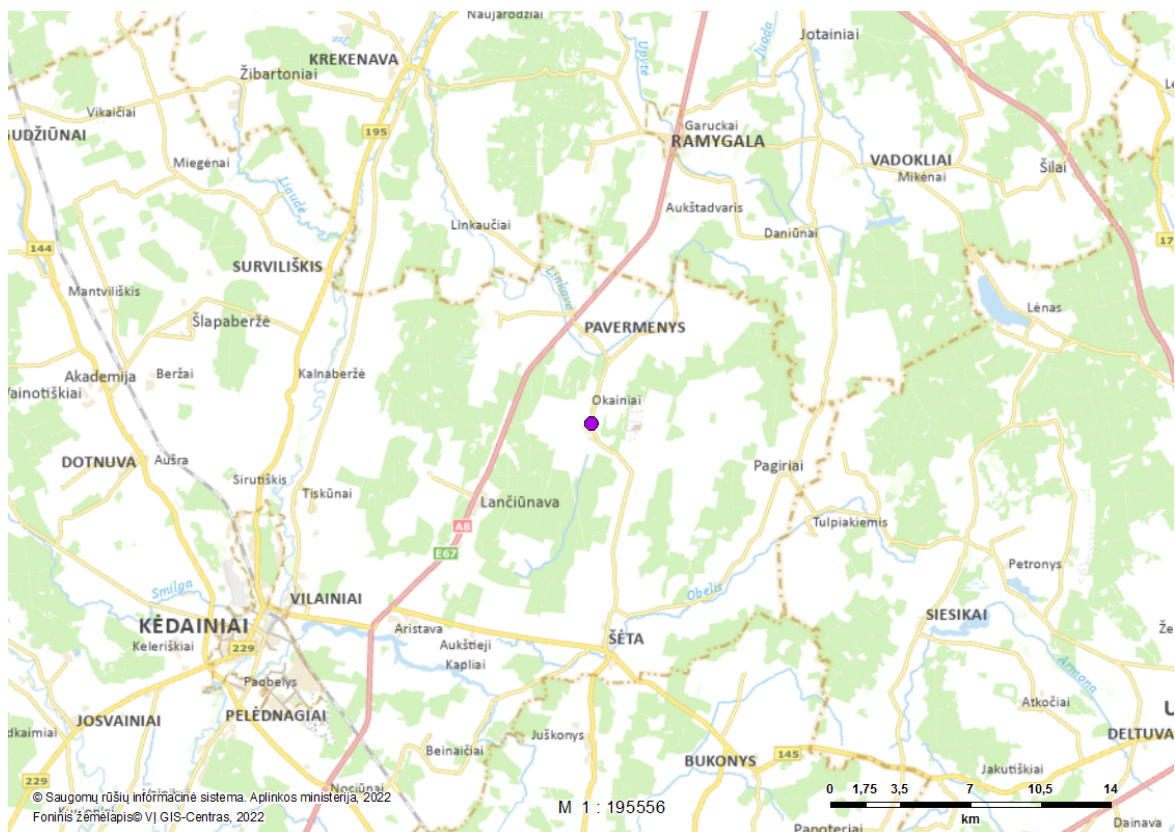
Taškas [ 517724.00 6136872.00]

## 5. RAD-CICCIC030444 (Baltasis gandras)

Radaviet s/augaviet s duomenys:

<b>Radaviet s/augaviet s kodas</b>	RAD-CICCIC030444
<b>R šis (lietuviškas pavadinimas)</b>	Baltasis gandras
<b>R šis (lotyniškas pavadinimas)</b>	Ciconia ciconia

Radaviet s/augaviet s žem lapis:



Radaviet s/augaviet s steb jimo duomenys:

Steb jimo data	Radaviet s b sena	Vystymosi stadija	Veiklos požymiai
2010-07-10	Pirmas steb jimas	jaunas, nesubrend s individas	lizdas, ola ir pan.

Radaviet s/augaviet s koordinat s:

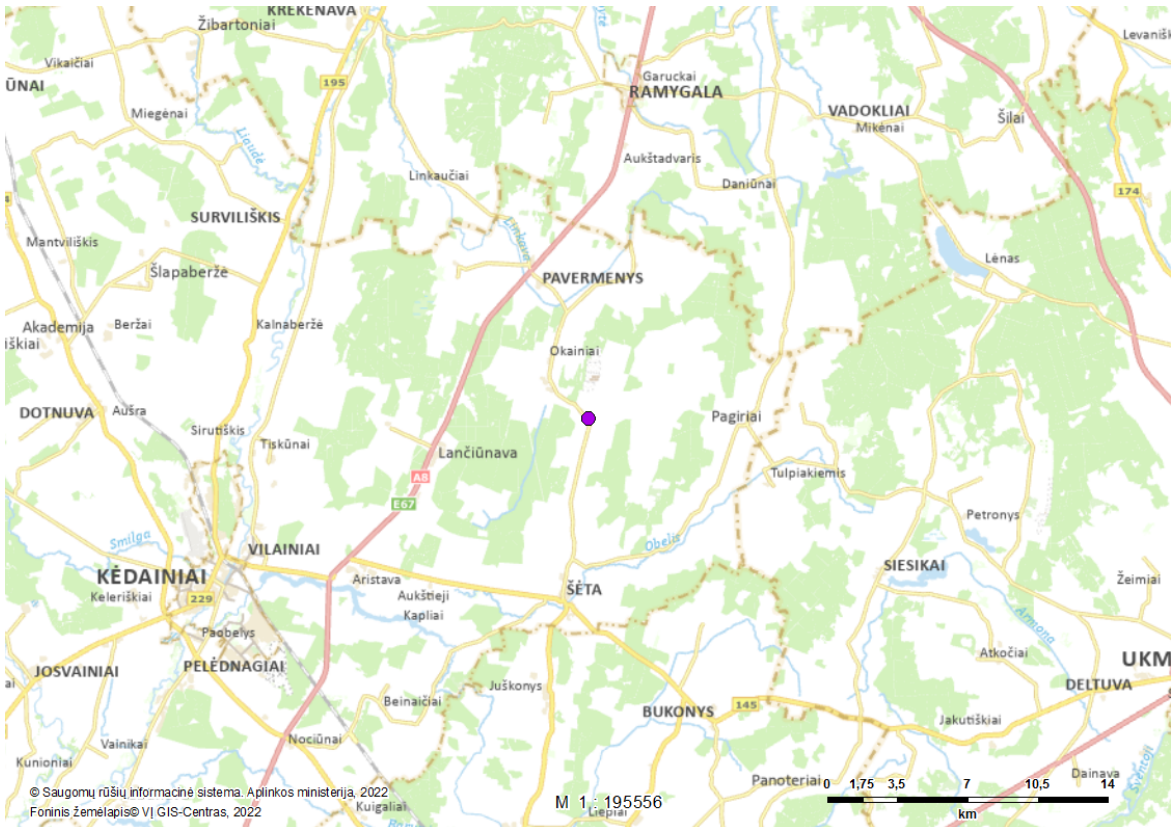
Taškas [ 515240.00 6138575.00]

## 6. RAD-CICCIC030442 (Baltasis gandras)

Radavietės/augavietės duomenys:

Radavietės/augavietės kodas	RAD-CICCIC030442
R šis (lietuviškas pavadinimas)	Baltasis gandras
R šis (lotyniškas pavadinimas)	Ciconia ciconia

Radavietės/augavietės žemėlapis:



Radavietės/augavietės stebėjimo duomenys:

Stebėjimo data	Radavietės b sena	Vystymosi stadija	Veiklos požymiai
2010-07-10	Pirmas stebėjimas	jaunas, nesubrendęs individas	lizdas, ola ir pan.

Radavietės/augavietės koordinatės:

Taškas [ 517186.00 6136368.00 ]

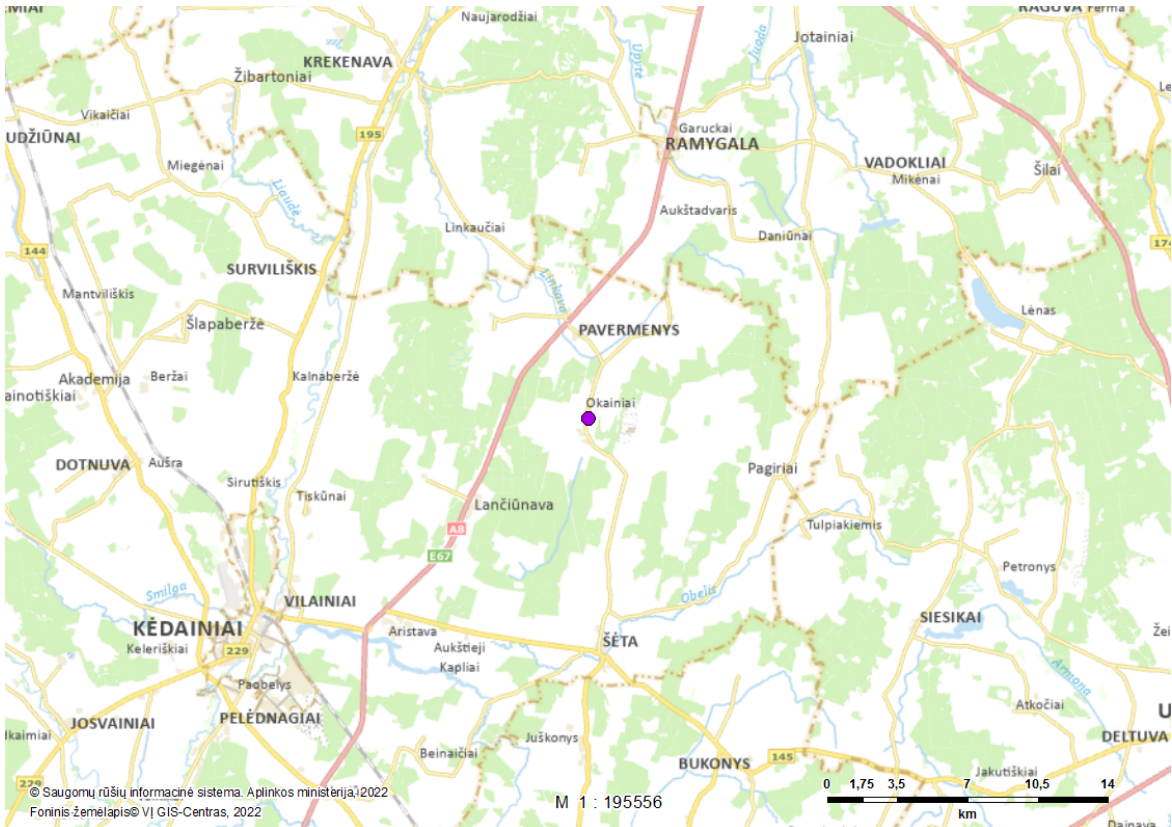


## 7. RAD-CICCIC030445 (Baltasis gandras)

Radaviet s/augaviet s duomenys:

<b>Radaviet s/augaviet s kodas</b>	RAD-CICCIC030445
<b>R ūšis (lietuviškas pavadinimas)</b>	Baltasis gandras
<b>R ūšis (lotyniškas pavadinimas)</b>	Ciconia ciconia

Radaviet s/augaviet s žemėlapis:



Radaviet s/augaviet s stebėjimo duomenys:

Stebėjimo data	Radaviet s b sena	Vystymosi stadija	Veiklos požymiai
2010-07-10	Pirmas stebėjimas	jaunas, nesubrendęs individas	lizdas, ola ir pan.

Radaviet s/augaviet s koordinatės:

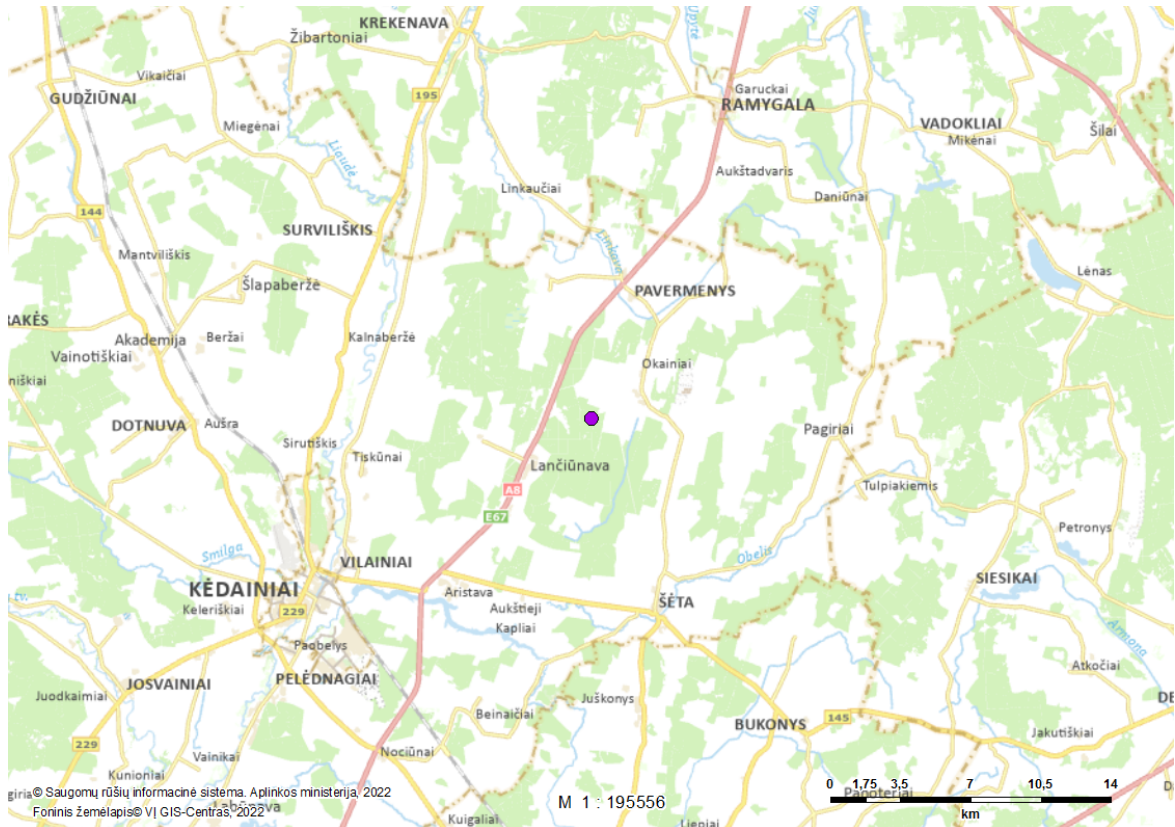
Taškas [ 515384.00 6138954.00]

## 8. RAD-DENLEU103278 (Baltnugaris genys)

Radavietės/augavietės duomenys:

<b>Radavietės/augavietės kodas</b>	RAD-DENLEU103278
<b>R šis (lietuviškas pavadinimas)</b>	Baltnugaris genys
<b>R šis (lotyniškas pavadinimas)</b>	Dendrocopos leucotos

Radavietės/augavietės žemėlapis:



Radavietės/augavietės stebėjimo duomenys:

Stebėjimo data	Radavietės b sena	Vystymosi stadija	Veiklos požymiai
2019-03-14	Pirmas stebėjimas	suaugęs individas	stebimas gyvas (praskrendantis, besimaitinantis ir kt.)

Radavietės/augavietės koordinatės:

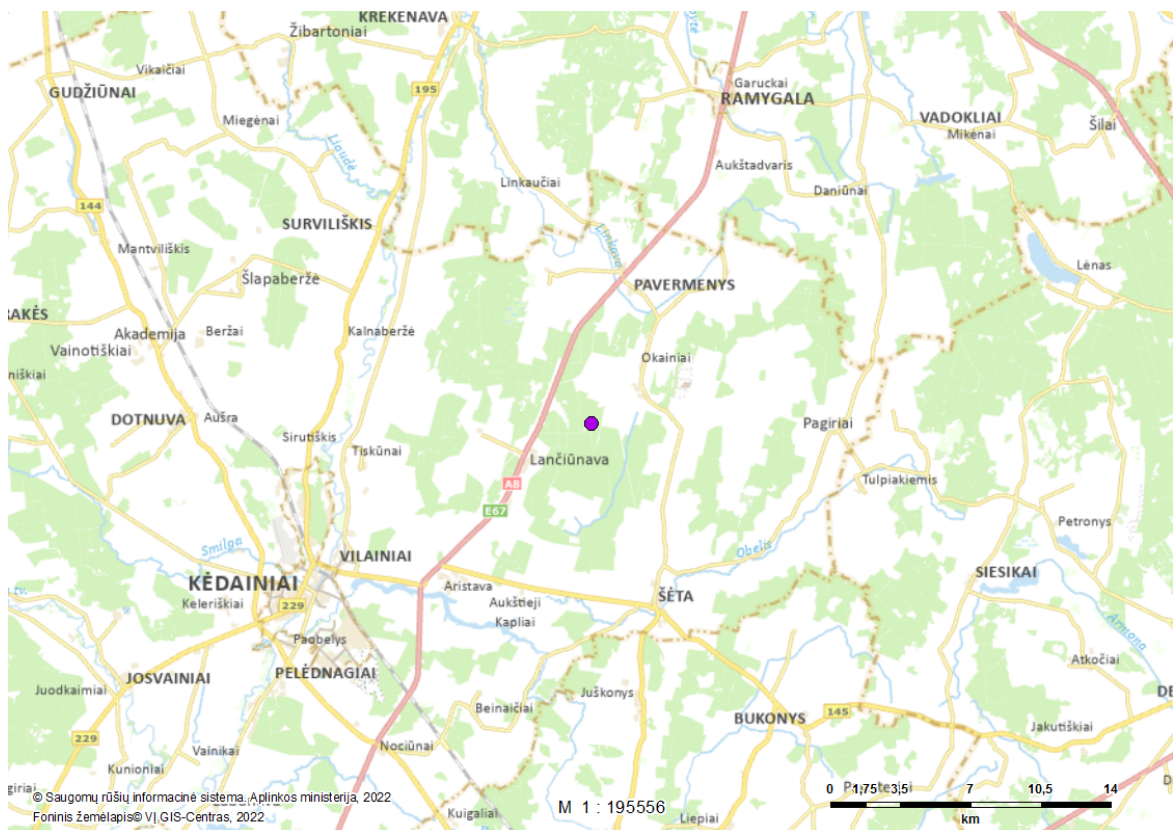
Taškas [ 512743.00 6137003.00]

## 9. RAD-DENLEU103280 (Baltnugaris genys)

Radaviet s/augaviet s duomenys:

<b>Radaviet s/augaviet s kodas</b>	RAD-DENLEU103280
<b>R šis (lietuviškas pavadinimas)</b>	Baltnugaris genys
<b>R šis (lotyniškas pavadinimas)</b>	Dendrocopos leucotos

Radaviet s/augaviet s žemėlapis:



Radaviet s/augaviet s steb jimo duomenys:

Steb jimo data	Radaviet s b sena	Vystymosi stadija	Veiklos požymiai
2019-03-14	Pirmas steb jimas	suaug s individas	steb tas gyvas (praskrendantis, besimaitinantis ir kt.)

Radaviet s/augaviet s koordinat s:

Taškas [ 512771.00 6136455.00]

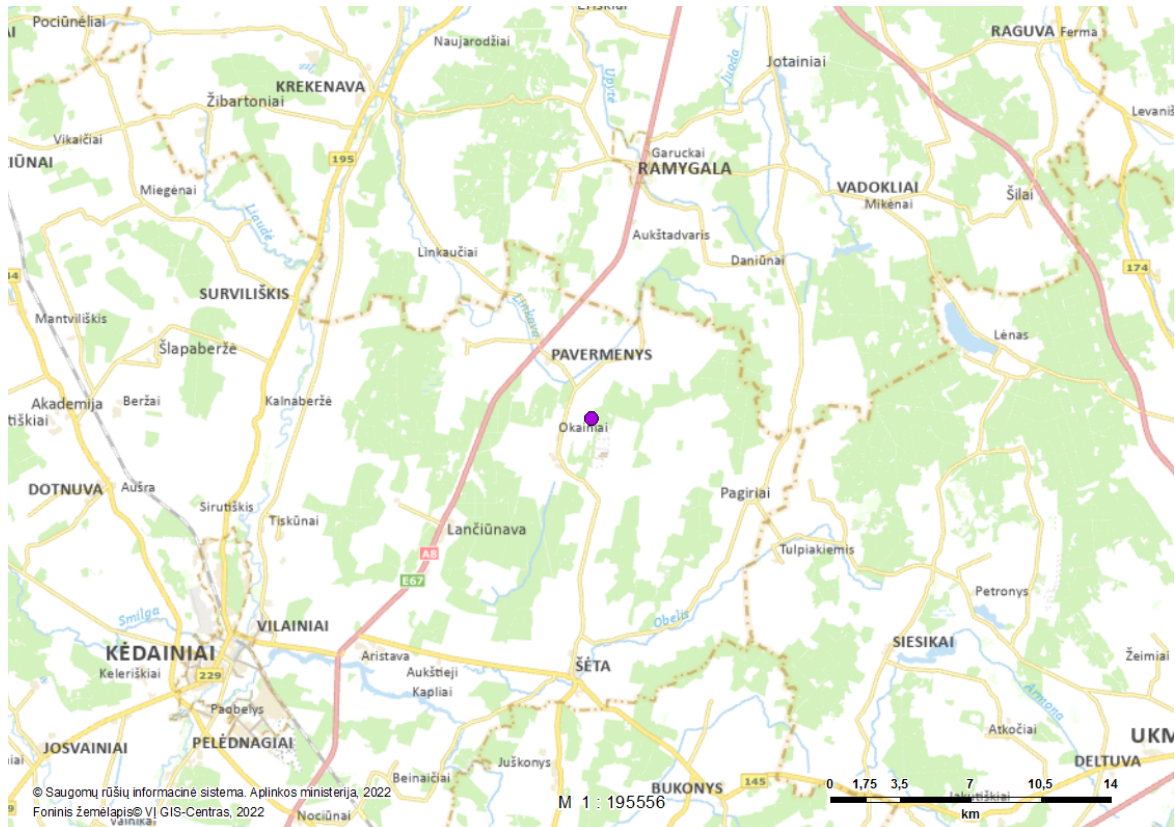


## 10. RAD-MILMIG039518 (Juodasis peslys)

Radaviet s/augaviet s duomenys:

<b>Radaviet s/augaviet s kodas</b>	RAD-MILMIG039518
<b>R šis (lietuviškas pavadinimas)</b>	Juodasis peslys
<b>R šis (lotyniškas pavadinimas)</b>	Milvus migrans

Radaviet s/augaviet s žem lapis:



Radaviet s/augaviet s steb jimo duomenys:

Steb jimo data	Radaviet s b sena	Vystymosi stadija	Veiklos požymiai
2012-04-27	[n ra duomen ]	suaug s individas	[n ra duomen ]

Radaviet s/augaviet s koordinat s:

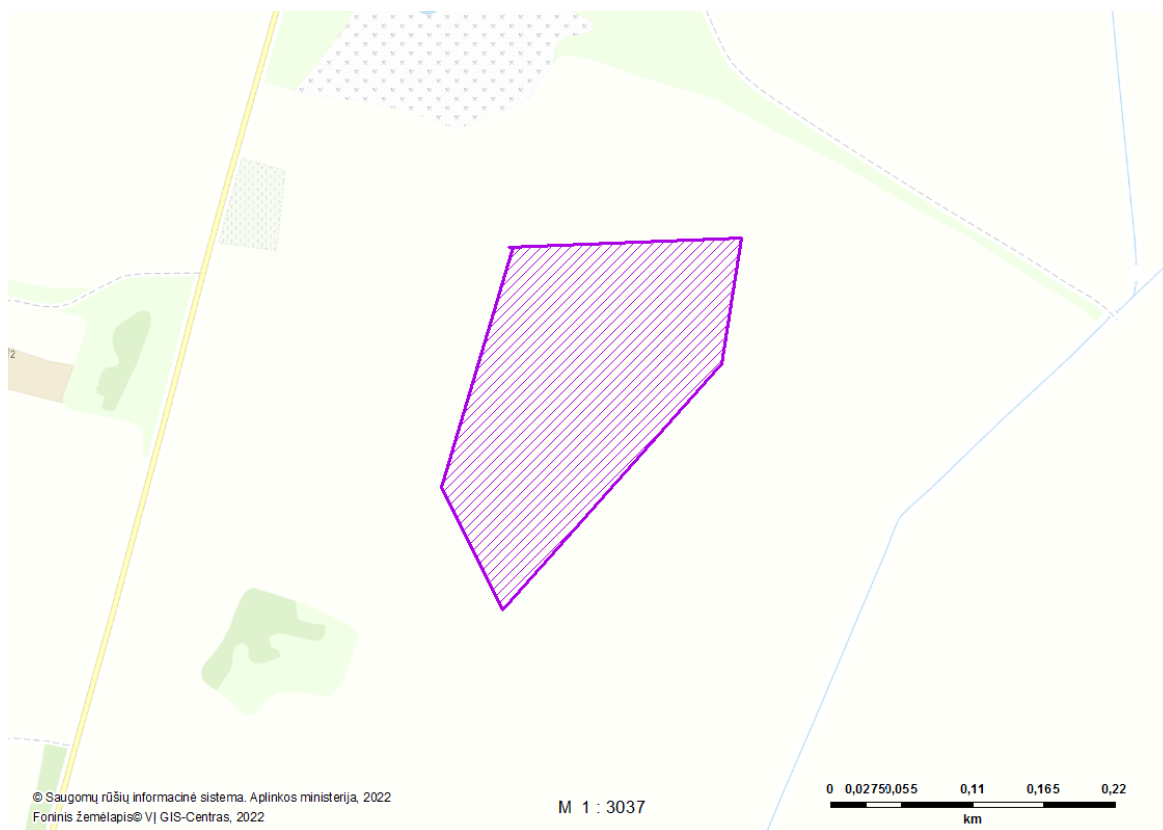
Taškas [ 516896.57 6140181.32]

## 11. RAD-CYGCOL063675 (Mažoji gulbė)

Radavietės/aušavietės duomenys:

Radavietės/aušavietės kodas	RAD-CYGCOL063675
Rėšis (lietuviškas pavadinimas)	Mažoji gulbė
Rėšis (lotyniškas pavadinimas)	Cygnus columbianus

Radavietės/aušavietės žemėlapis:



Radavietės/aušavietės stebėjimo duomenys:

Stebėjimo data	Radavietės b sena	Vystymosi stadija	Veiklos požymiai
2013-04-19	[n ra duomen ]	suaug s individas	steb tas gyvas (praskrendantis, besimaitinantis ir kt.)

Radavietės/aušavietės koordinatės:

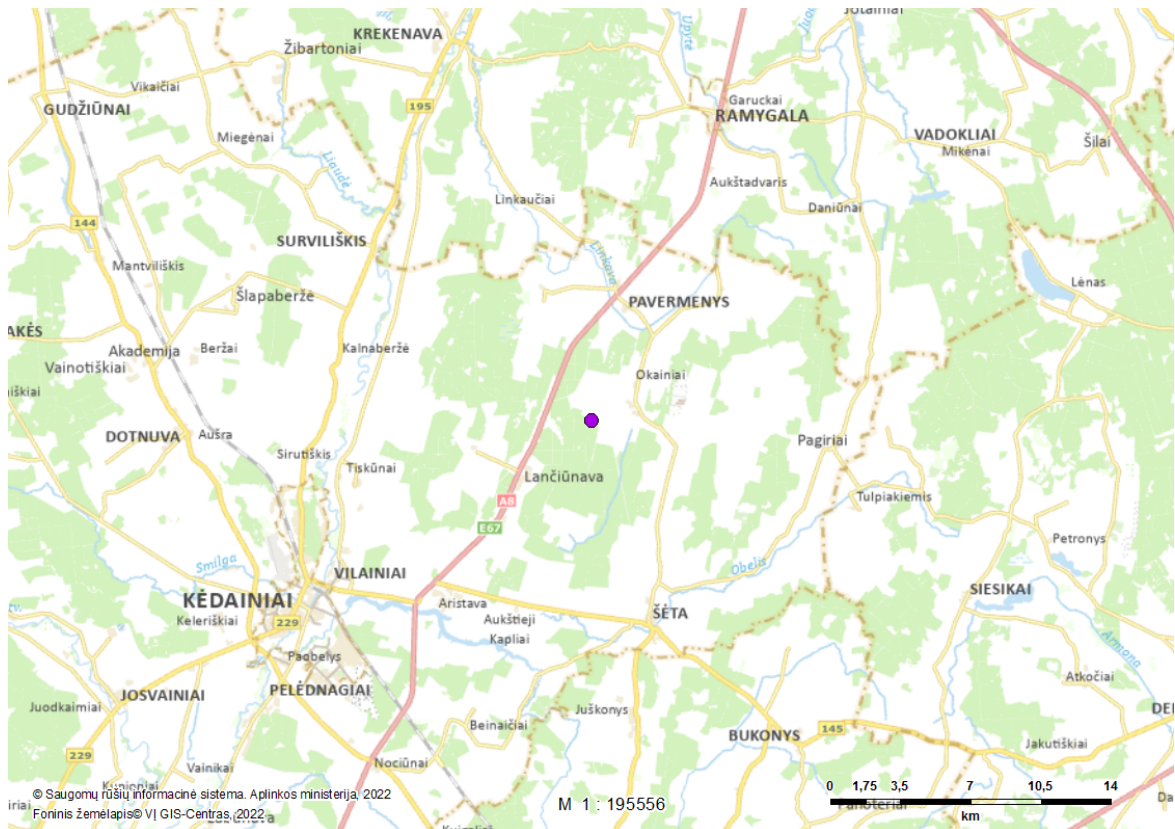
Poligonas [ 517604.97 6135656.70, 517425.05 6135648.76, 517427.70 6135648.76, 517372.14 6135463.55, 517419.76 6135368.30, 517589.10 6135558.80, 517604.97 6135656.70]

## 12. RAD-OSMERE013842 (Ni riaspalvis auksavabalis)

Radaviet s/augaviet s duomenys:

<b>Radaviet s/augaviet s kodas</b>	RAD-OSMERE013842
<b>R ū šis (lietuviškas pavadinimas)</b>	Ni riaspalvis auksavabalis
<b>R ū šis (lotyniškas pavadinimas)</b>	Osmoderma eremita

Radaviet s/augaviet s žemėlapis:



Radaviet s/augaviet s stebėjimo duomenys:

Stebėjimo data	Radaviet s b sena	Vystymosi stadija	Veiklos požymiai
2013-11-03	Pirmas stebėjimas	[nėra duomenų]	kiti buvimo požymiai (balsai ir kt.)

Radaviet s/augaviet s koordinatės:

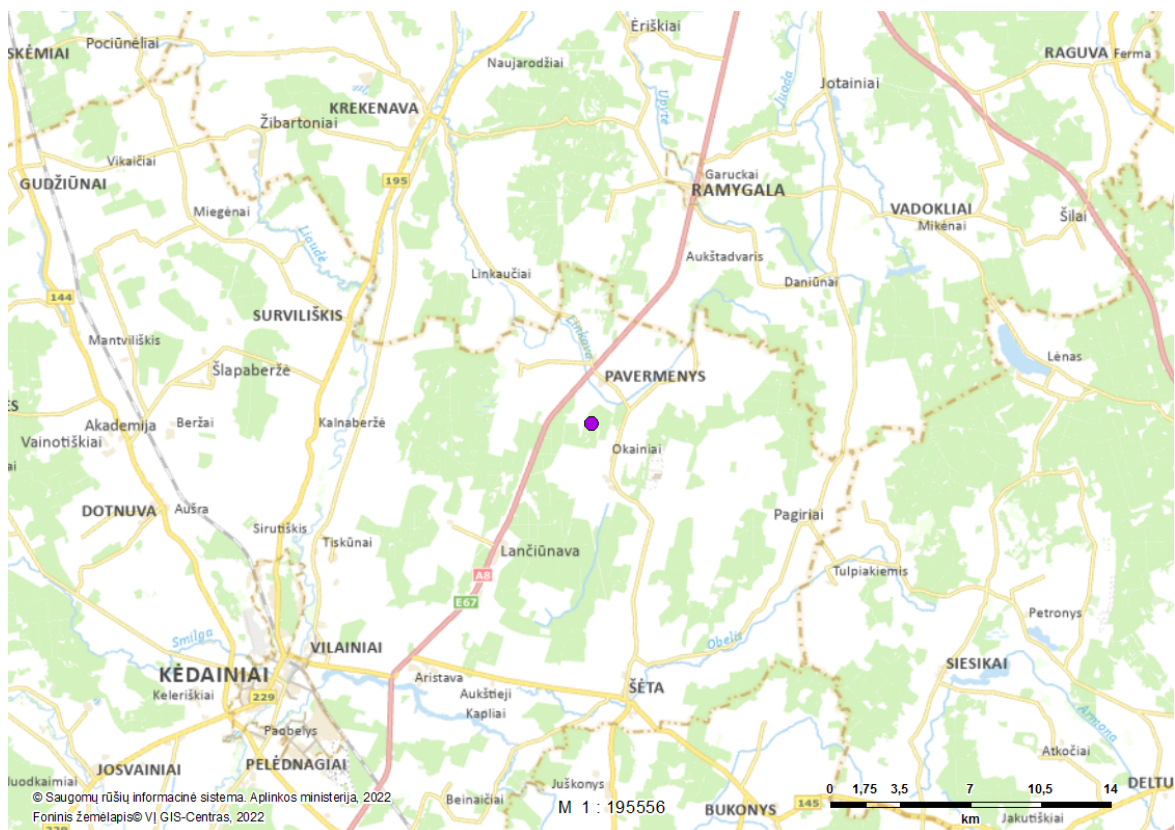
Taškas [ 513044.97 6137453.69 ]

## 13. AUG-GYMCON050558 (Pievinis plauretis)

Radaviet s/augaviet s duomenys:

Radaviet s/augaviet s kodas	AUG-GYMCON050558
R šis (lietuviškas pavadinimas)	Pievinis plauretis
R šis (lotyniškas pavadinimas)	Gymnadenia conopsea

Radaviet s/augaviet s žemėlapis:



Radaviet s/augaviet s steb jimo duomenys:

Steb jimo data	Radaviet s b sena	Vystymosi stadija	Veiklos požymiai
1965-06-14	Pirmas steb jimas	žydintis augalas	[n ra duomen ]

Radaviet s/augaviet s koordinat s:

Taškas [ 514232.00 6141009.00]

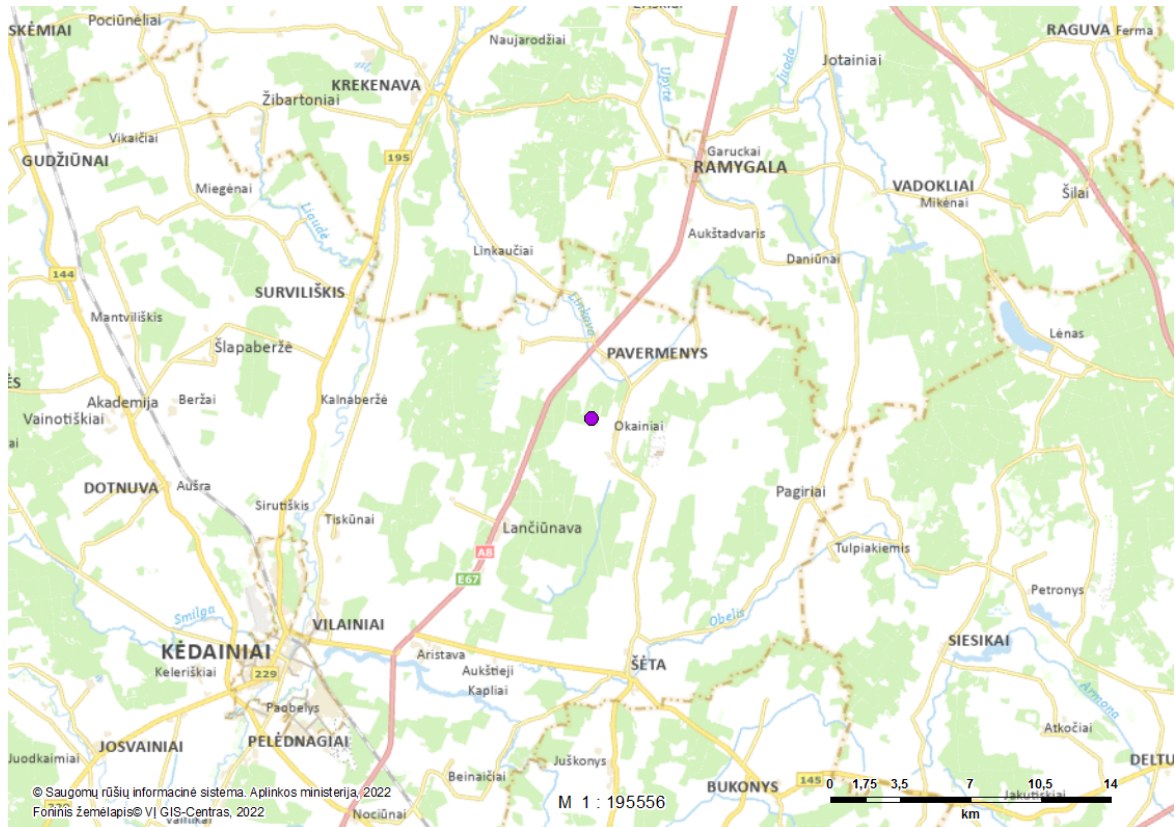


## 14. AUG-GYMCON050552 (Pievinis plauretis)

Radaviet s/augaviet s duomenys:

<b>Radaviet s/augaviet s kodas</b>	AUG-GYMCON050552
<b>R ūšis (lietuviškas pavadinimas)</b>	Pievinis plauretis
<b>R ūšis (lotyniškas pavadinimas)</b>	Gymnadenia conopsea

Radaviet s/augaviet s žemėlapis:



Radaviet s/augaviet s stebėjimo duomenys:

Stebėjimo data	Radaviet s b sena	Vystymosi stadija	Veiklos požymiai
1965-06-16	Pirmas stebėjimas	žydintis augalas	[n ra duomen ]

Radaviet s/augaviet s koordinatės:

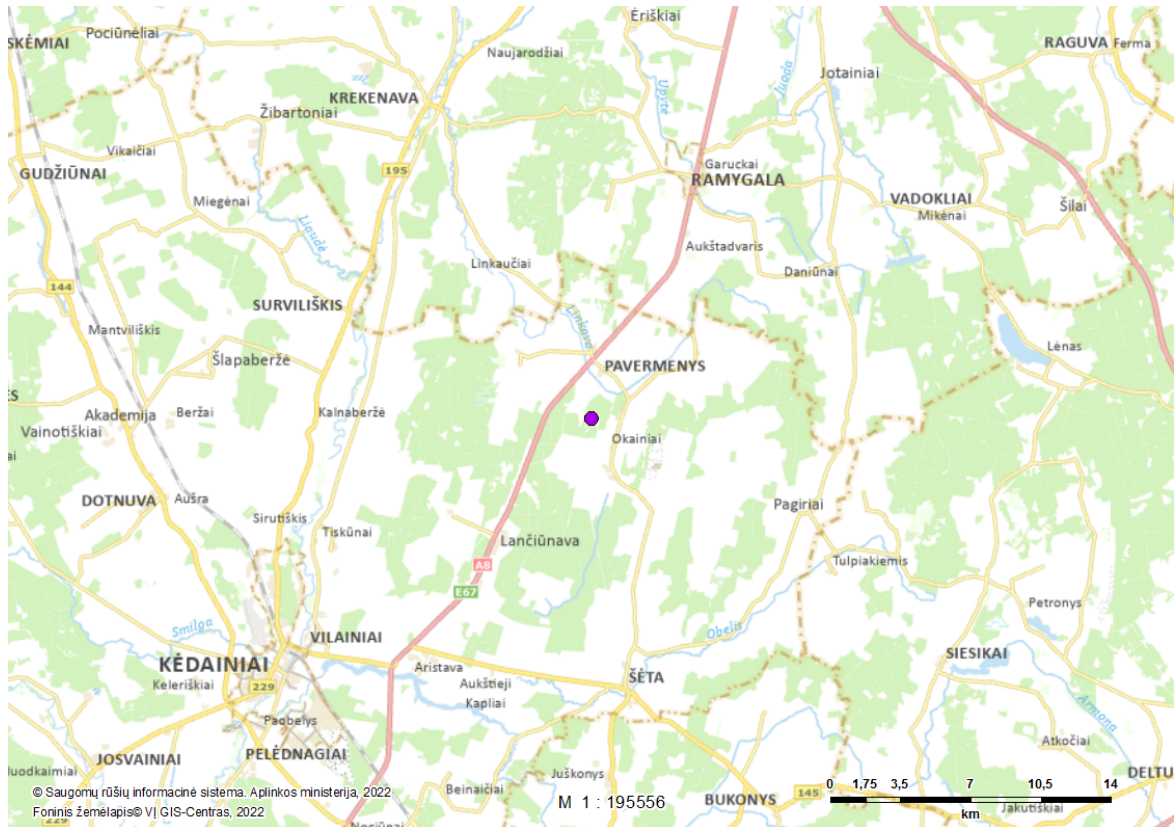
Taškas [ 514126.00 6140110.00]

## 15. AUG-CARBUX031690 (Pievinis viksva)

Radavietės/augavietės duomenys:

Radavietės/augavietės kodas	AUG-CARBUX031690
Rūšis (lietuviškas pavadinimas)	Pievinis viksva
Rūšis (lotyniškas pavadinimas)	Carex buxbaumii

Radavietės/augavietės žemėlapis:



Radavietės/augavietės stebėjimo duomenys:

Stebėjimo data	Radavietės būsenos sena	Vystymosi stadija	Veiklos požymiai
2014-06-06	Pirmas stebėjimas	daigas/vegetuojantis augalas	[nėra duomenų]

Radavietės/augavietės koordinatės:

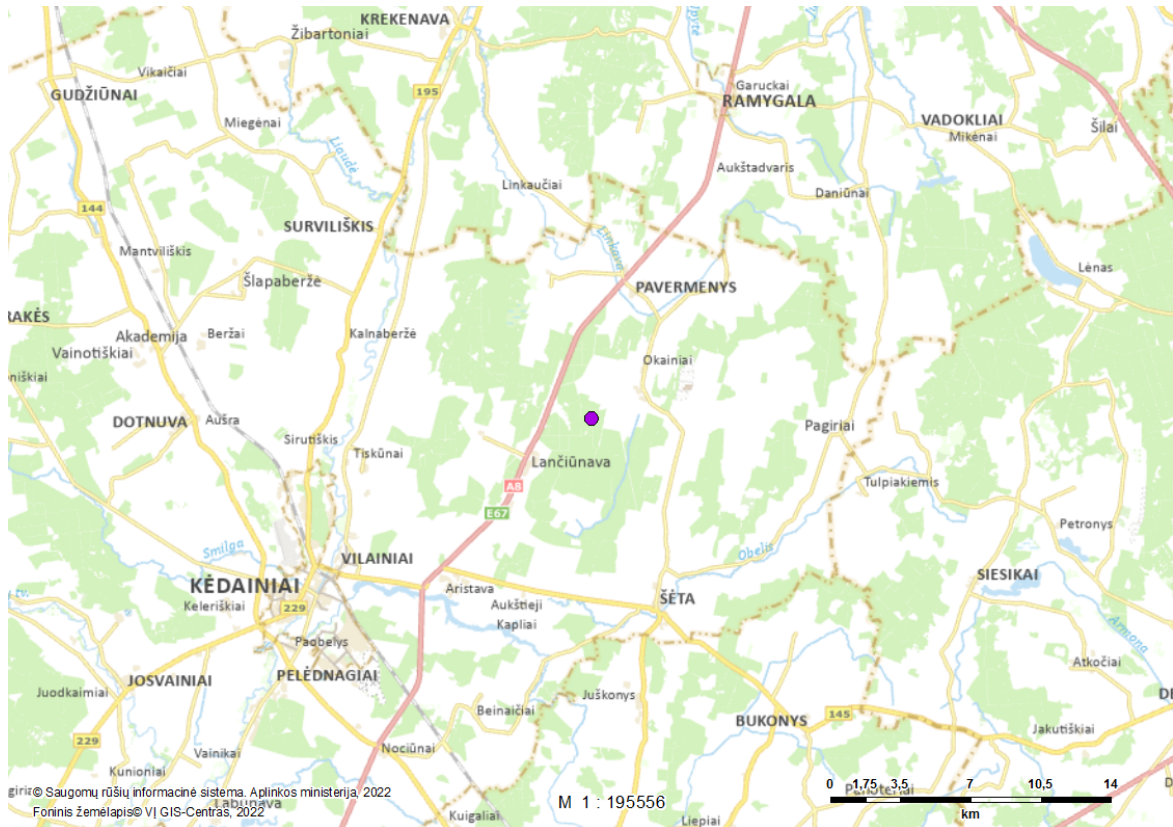
Taškas [ 514240.00 6140746.00]

## 16. RAD-PICCAN103321 (Pilkoji meleta)

Radaviet s/augaviet s duomenys:

<b>Radaviet s/augaviet s kodas</b>	RAD-PICCAN103321
<b>R šis (lietuviškas pavadinimas)</b>	Pilkoji meleta
<b>R šis (lotyniškas pavadinimas)</b>	Picus canus

Radaviet s/augaviet s žemėlapis:



Radaviet s/augaviet s steb jimo duomenys:

Steb jimo data	Radaviet s b sena	Vystymosi stadija	Veiklos požymiai
2019-03-14	Pirmas steb jimas	suaug s individas	steb tas gyvas (praskrendantis, besimaitinantis ir kt.)

Radaviet s/augaviet s koordinat s:

Taškas [ 512692.00 6136824.00]

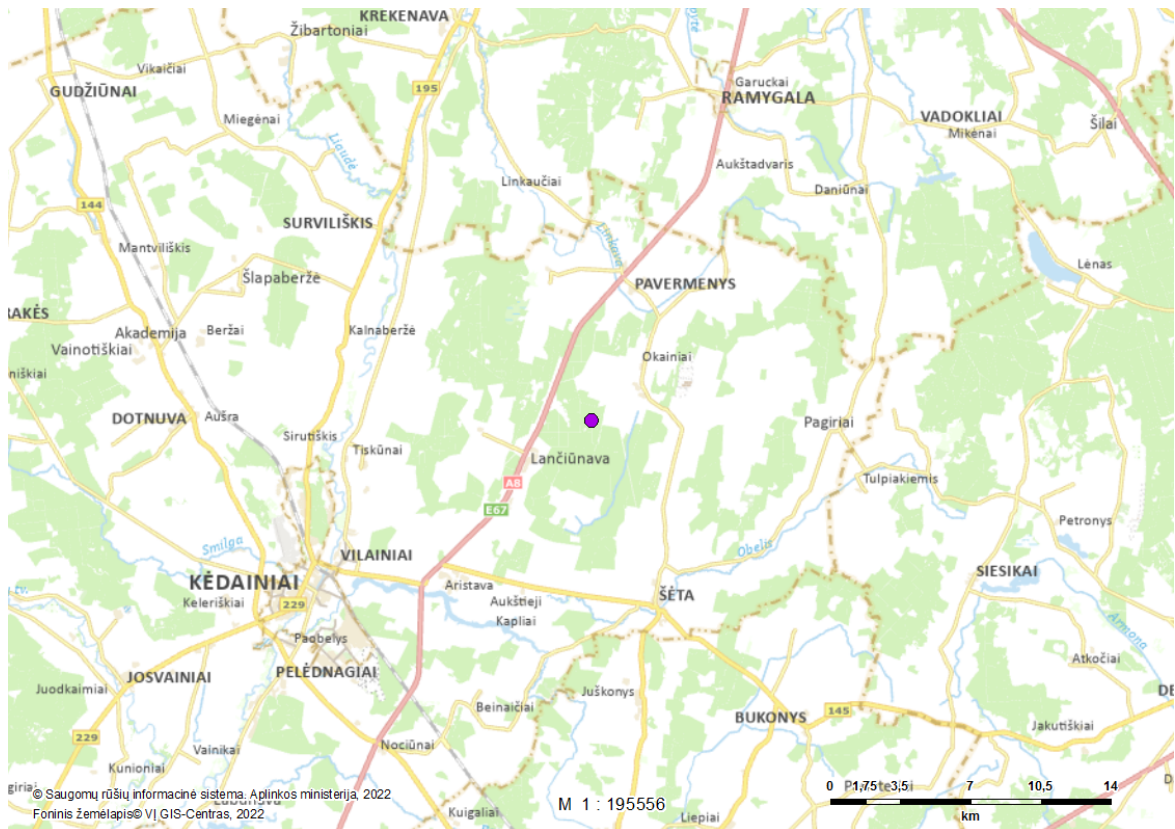


## 17. RAD-PICCAN103323 (Pilkoji meleta)

Radaviet s/augaviet s duomenys:

<b>Radaviet s/augaviet s kodas</b>	RAD-PICCAN103323
<b>R šis (lietuviškas pavadinimas)</b>	Pilkoji meleta
<b>R šis (lotyniškas pavadinimas)</b>	Picus canus

Radaviet s/augaviet s žemėlapis:



Radaviet s/augaviet s steb jimo duomenys:

Steb jimo data	Radaviet s b sena	Vystymosi stadija	Veiklos požymiai
2019-03-14	Pirmas steb jimas	suaug s individas	steb tas gyvas (praskrendantis, besimaitinantis ir kt.)

Radaviet s/augaviet s koordinat s:

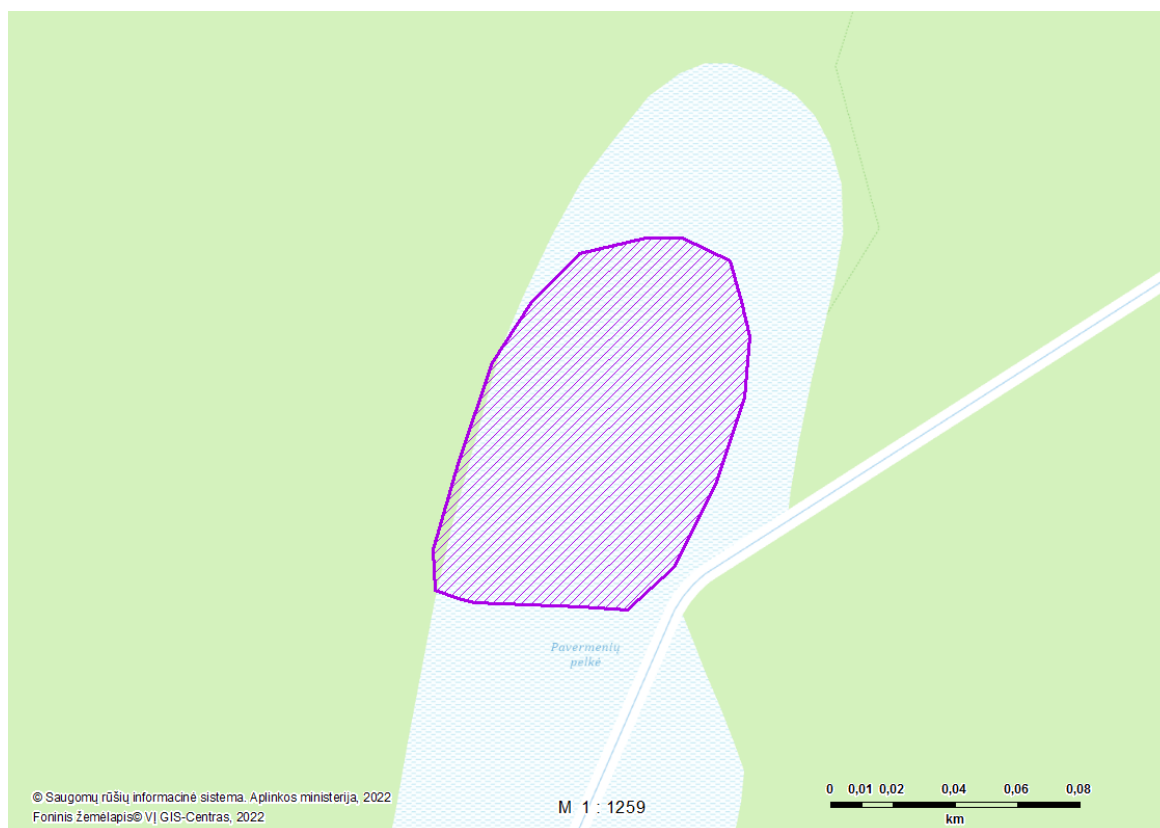
Taškas [ 512730.00 6136555.00]

## 18. AUG-DACINC010979 (Raudonoji gegūnė)

Radavietės/augavietės duomenys:

Radavietės/augavietės kodas	AUG-DACINC010979
Rėšis (lietuviškas pavadinimas)	Raudonoji gegūnė
Rėšis (lotyniškas pavadinimas)	Dactylorhiza incarnata

Radavietės/augavietės žemėlapis:



Radavietės/augavietės stebėjimo duomenys:

Stebėjimo data	Radavietės bėsenos	Vystymosi stadija	Veiklos požymiai
2014-06-05	Pirmas stebėjimas	daigas/vegetuojantis augalas	[nėra duomenų]

Radavietės/augavietės koordinatės:

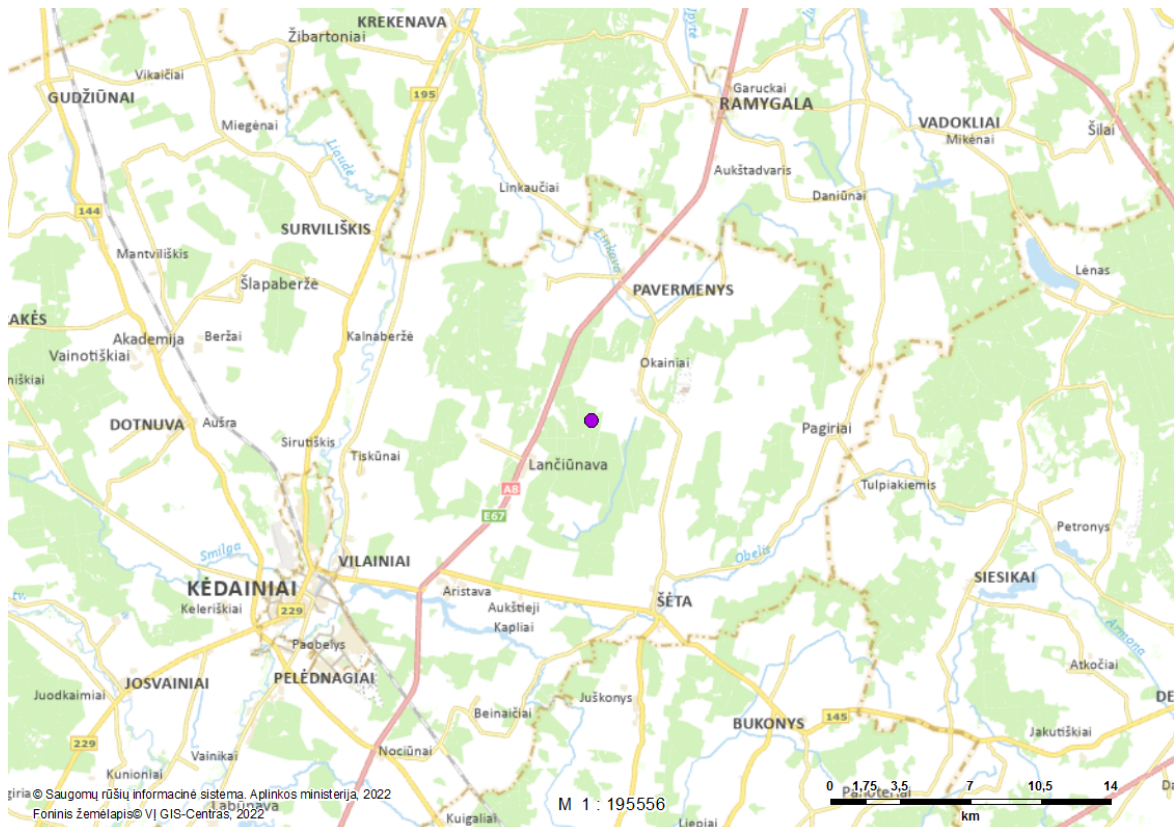
Poligonas [ 514663.95 6140579.31, 514677.71 6140606.82, 514686.71 6140633.81, 514688.29 6140653.39, 514685.65 6140664.50, 514681.94 6140677.73, 514666.60 6140685.14, 514654.96 6140685.14, 514633.79 6140679.85, 514617.91 6140663.97, 514605.74 6140644.92, 514595.16 6140613.70, 514586.69 6140585.13, 514587.22 6140571.90, 514594.63 6140569.25, 514599.92 6140568.19, 514634.32 6140566.61, 514649.14 6140565.55, 514663.95 6140579.31]

## 19. RAD-DENMED103298 (Vidutinis margasis genys)

Radavietės/augavietės duomenys:

<b>Radavietės/augavietės kodas</b>	RAD-DENMED103298
<b>Rūšis (lietuviškas pavadinimas)</b>	Vidutinis margasis genys
<b>Rūšis (lotyniškas pavadinimas)</b>	Dendrocopos medius

Radavietės/augavietės žemėlapis:



Radavietės/augavietės stebėjimo duomenys:

Stebėjimo data	Radavietės b sena	Vystymosi stadija	Veiklos požymiai
2019-03-14	Pirmas stebėjimas	suaugęs individas	stebėjamas gyvas (praskrendantis, besimaitinantis ir kt.)

Radavietės/augavietės koordinatės:

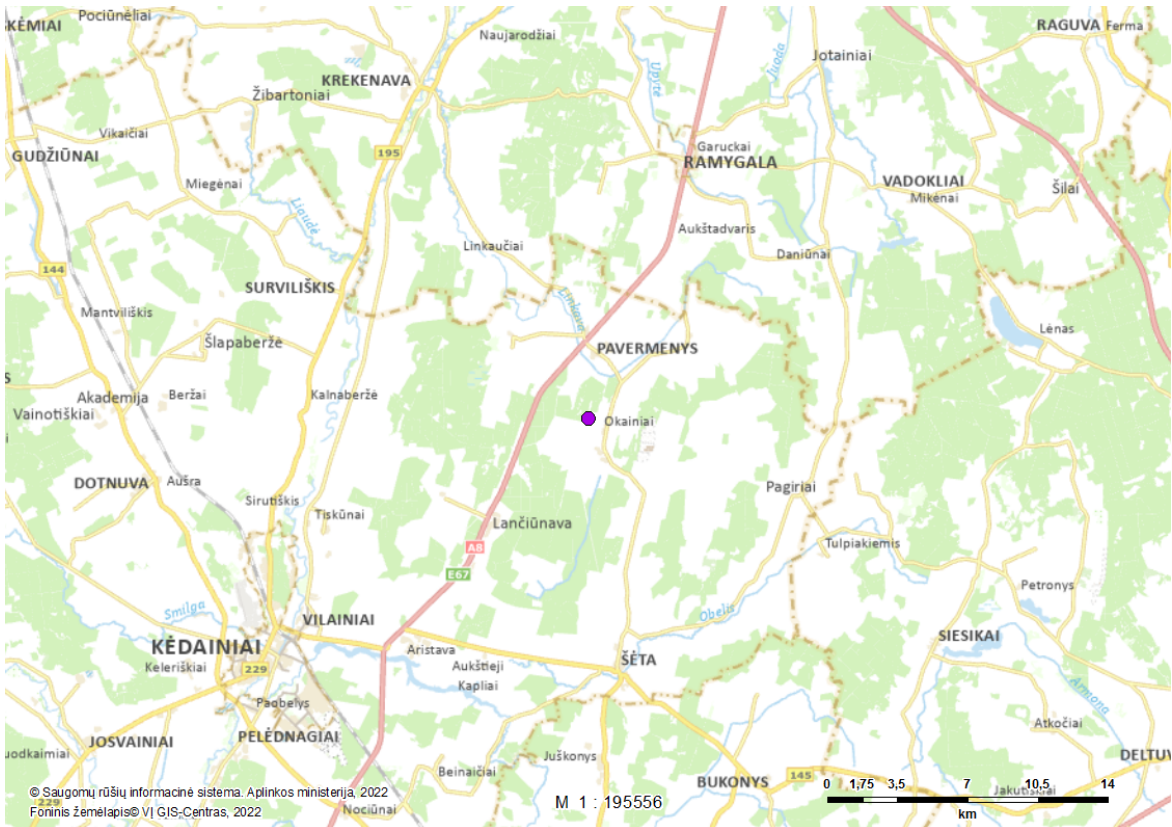
Taškas [ 512835.00 6136860.00]

## 20. AUG-ORCMAS049920 (Vyriškoji gegužraib )

Radaviet s/augaviet s duomenys:

<b>Radaviet s/augaviet s kodas</b>	AUG-ORCMAS049920
<b>R ūšis (lietuviškas pavadinimas)</b>	Vyriškoji gegužraib
<b>R ūšis (lotyniškas pavadinimas)</b>	Orchis mascula

Radaviet s/augaviet s žemėlapis:



Radaviet s/augaviet s stebėjimo duomenys:

Stebėjimo data	Radaviet s b sena	Vystymosi stadija	Veiklos požymiai
1965-06-16	Pirmas stebėjimas	žydintis augalas	[n ra duomen ]

Radaviet s/augaviet s koordinatės:

Taškas [ 514470.00 6139872.00]

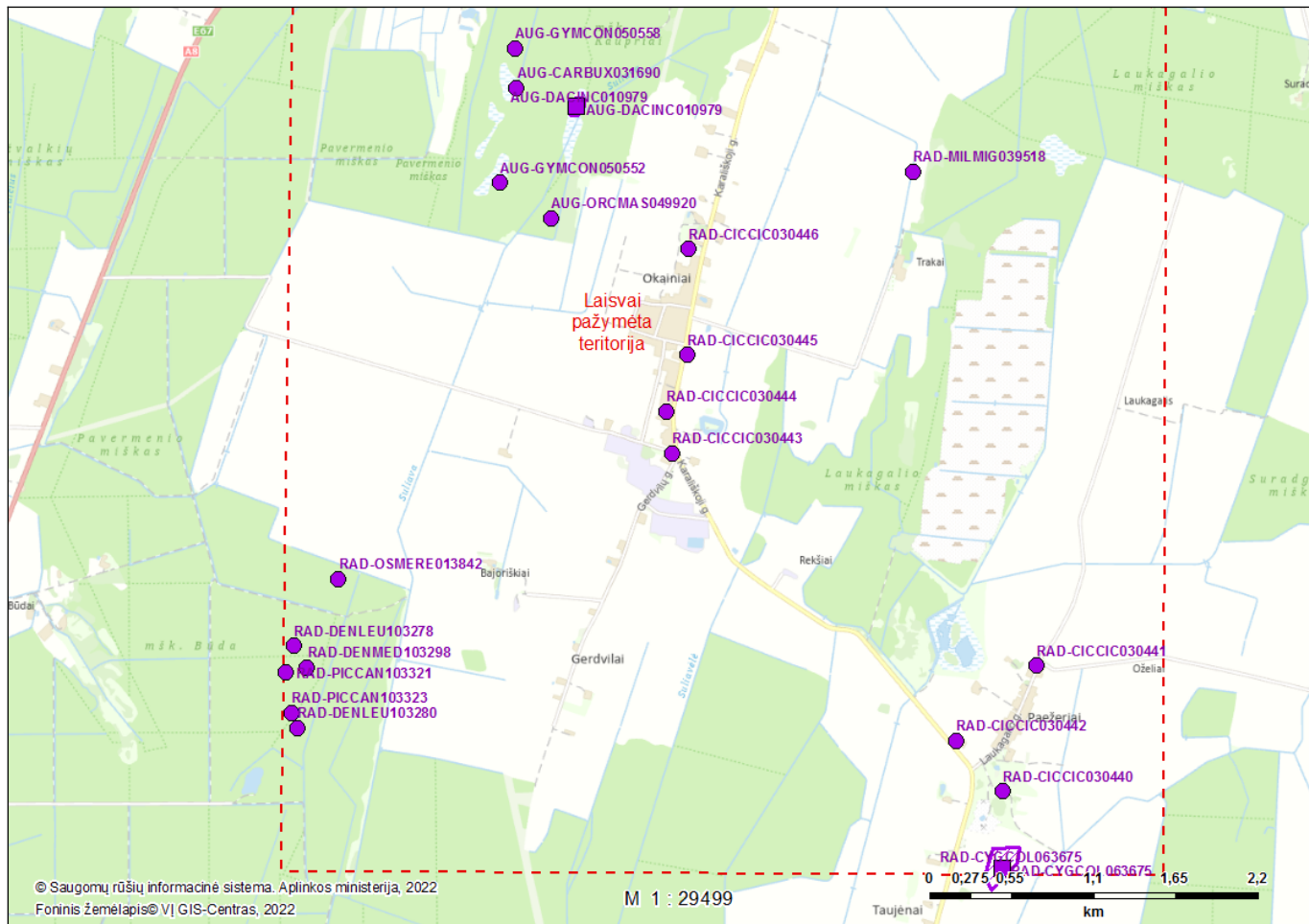


## Išrašo santrauka

**Prašyta teritorija:** Laisvai pažymėta teritorija

**Prašytos rūšys:** Visos rūšys

Teritorijoje aptinkam prašyt saugom r ši radavie i ir augavie i apžvalginis žem lapis:



Išrašė pateikiam teritorijoje aptinkam prašyt saugom r ši radavie i ir augavie i s rašas:

Eil. nr.	R ūšis (lietuviškas pavadinimas)	R ūšis (lotyniškas pavadinimas)	Radaviet s kodas	Paskutinio steb jimo data
1.	Baltasis gandras	<i>Ciconia ciconia</i>	RAD-CICCIC030443	2010-07-10
2.	Baltasis gandras	<i>Ciconia ciconia</i>	RAD-CICCIC030440	2010-07-10
3.	Baltasis gandras	<i>Ciconia ciconia</i>	RAD-CICCIC030446	2010-07-10
4.	Baltasis gandras	<i>Ciconia ciconia</i>	RAD-CICCIC030441	2010-07-10
5.	Baltasis gandras	<i>Ciconia ciconia</i>	RAD-CICCIC030444	2010-07-10
6.	Baltasis gandras	<i>Ciconia ciconia</i>	RAD-CICCIC030442	2010-07-10
7.	Baltasis gandras	<i>Ciconia ciconia</i>	RAD-CICCIC030445	2010-07-10
8.	Baltnugaris genys	<i>Dendrocopos leucotos</i>	RAD-DENLEU103278	2019-03-14
9.	Baltnugaris genys	<i>Dendrocopos leucotos</i>	RAD-DENLEU103280	2019-03-14
10.	Juodasis peslys	<i>Milvus migrans</i>	RAD-MILMIG039518	2012-04-27
11.	Mažoji gulb	<i>Cygnus columbianus</i>	RAD-CYGCOL063675	2013-04-19

<b>Eil. nr.</b>	<b>Rūšis (lietuviškas pavadinimas)</b>	<b>Rūšis (lotyniškas pavadinimas)</b>	<b>Radavieties kodas</b>	<b>Paskutinio stebėjimo data</b>
12.	Ni riaspalvis auksavabalis	<i>Osmoderma eremita</i>	RAD-OSMERE013842	2013-11-03
13.	Pievinis plauretis	<i>Gymnadenia conopsea</i>	AUG-GYMCON050558	1965-06-14
14.	Pievinis plauretis	<i>Gymnadenia conopsea</i>	AUG-GYMCON050552	1965-06-16
15.	Pievinė viksva	<i>Carex buxbaumii</i>	AUG-CARBUX031690	2014-06-06
16.	Pilkoji meleta	<i>Picus canus</i>	RAD-PICCAN103321	2019-03-14
17.	Pilkoji meleta	<i>Picus canus</i>	RAD-PICCAN103323	2019-03-14
18.	Raudonoji gegūnė	<i>Dactylorhiza incarnata</i>	AUG-DACINC010979	2014-06-05
19.	Vidutinis margasis genys	<i>Dendrocopos medius</i>	RAD-DENMED103298	2019-03-14
20.	Vyriškoji gegūžraibė	<i>Orchis mascula</i>	AUG-ORCMAS049920	1965-06-16

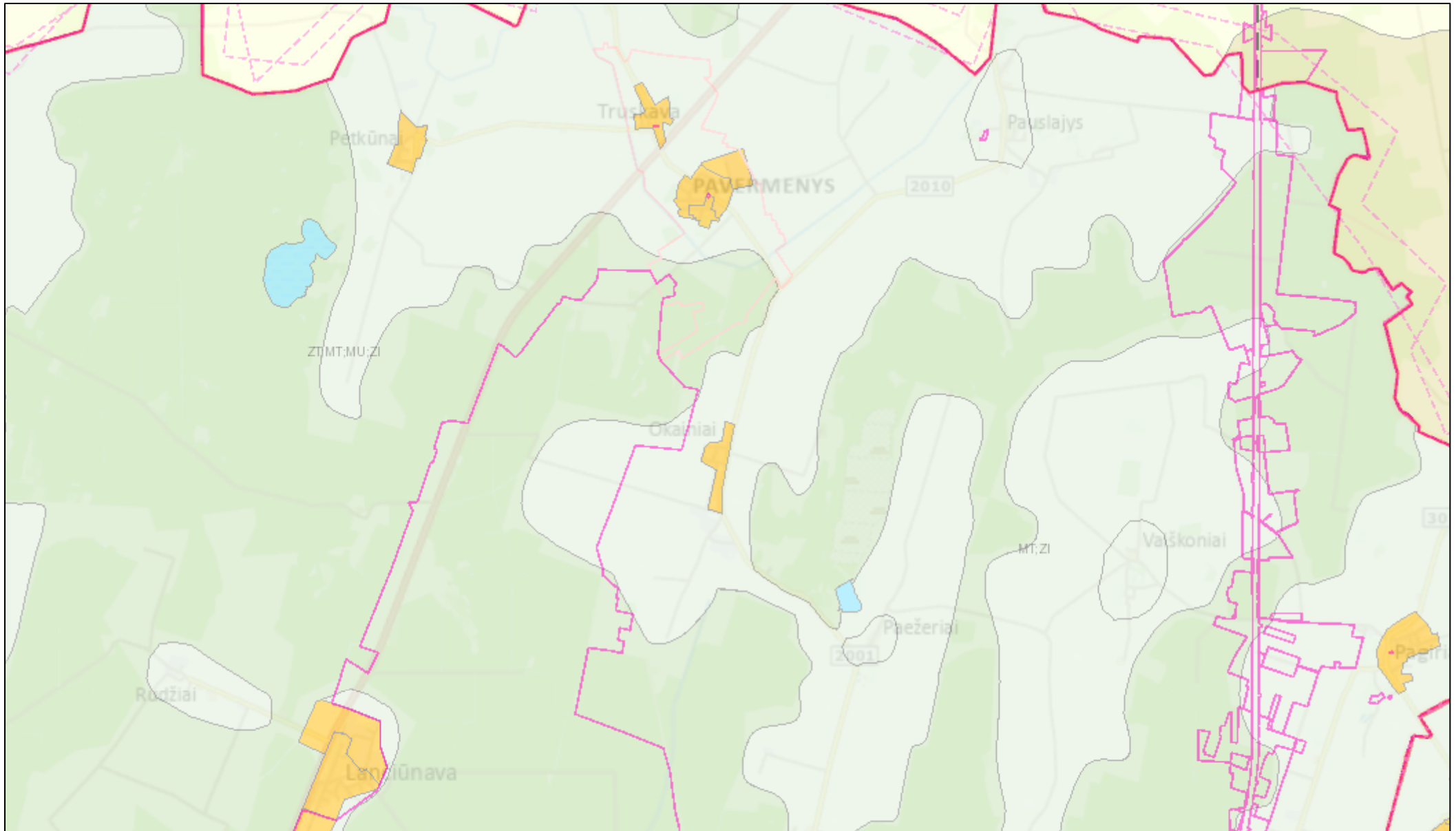
---

13 PRIEDAS.




TPDRIS išrašas apie vietovėje galiojančius planus





# Okainių ŽŪB plėtros PAV



gegužės 24, 2022

-  Detalusis planas #K\_D
-  Savivaldybės dalies bendrasis planas M 1:2000 #B\_MSTD
-  Savivaldybės teritorijos dalies (miestų, miestelių) bendrasis planas #B\_SAVD

-  Rajono bendrasis planas #B\_SAV
-  Regiono bendrasis planas #B\_APS

