

1 PRIEDAS.

PAV rengėjų kvalifikaciniai dokumentai



VALSTYBINĖ AKREDITAVIMO SVEIKATOS PRIEŽIŪROS VEIKLAI TARNYBA
PRIE SVEIKATOS APSAUGOS MINISTERIJOS

VISUOMENĖS SVEIKATOS PRIEŽIŪROS VEIKLOS

LICENCIJA

2016-09-27 Nr. VSL-552
Vilnius

Valstybinė akreditavimo sveikatos priežiūros veiklai tarnyba prie Sveikatos apsaugos ministerijos suteikia teisę

UAB „Ekostruktūra“, kodas 304230247

Raudondvario pl. 288A-9, Kauno m., Kauno m. sav.

verstis šios rūšies licencijuojama visuomenės sveikatos priežiūros veikla:

poveikio visuomenės sveikatai vertinimu

Direktorė



A.V.

Nora Ribokienė

V 00533



VILNIAUS UNIVERSITETAS

MAGISTRO
DIPLOMAS

MA Nr. 0640636

Ona Misiūtė

asmens kodas

2006 metais baigė Vilniaus universiteto **bendrosios geografijos ir kraštotvarkos** programą (kodas 62106P102), ir jai suteiktas **geografijos magistro kvalifikacinis laipsnis**.

Rektorius

prof. Benediktas Juodka

Vilnius, 2006 m. birželio 22 d.

Registracijos Nr. 6927

2005 - UAB „LODVILA“ 00547

Diplomo kodas 7114

Vilniaus universiteto kodas 2119 50810

Suinteresuotoms institucijoms,

2020-07-29 Nr. 20-155

PAŽYMA

DĖL ONOS MISIŪTĖS PAVARDĖS DOKUMENTUOSE

PATVIRTINU, kad Onos Misiūtės pavardė pakeista į Onos Samuchovienės (pakeitimo pagrindas: O. Samuchovienės santuokos liudijimas Nr. 226081, išduotas Šiaulių miesto savivaldybės administracijos civilinės metrikacijos skyriaus; asmens tapatybės kortelė Nr.14266955).

Direktorė



Ona Samuchovienė



ALEKSANDRO STULGINSKIO
UNIVERSITETAS

MAGISTRO
DIPLOMAS

M Nr. 000642

Darius Pratašius

2014 metais baigė studijas pagal
antrosios pakopos Biologijos krypties
universitetinių studijų Taikomosios ekologijos
programą (valstybinis kodas 621(18002) ir
igijo ekologijos magistro laipsnį.

Rektorius

Antanas Maxiliauskas

Registracijos Nr. 314029

Idavimo data 2014 06 30



Universiteto kodas 111950962
Diplomo kodas 7103



LIETUVOS SVEIKATOS
MOKSLŲ UNIVERSITETAS

MAGISTRO
DIPLOMAS

MU Nr. 001868

Agnė Brazaitytė
(a.k.)

2013 metais baigė visuomenės sveikatos vadybos
studijų programą (kodas 621A60004) Lietuvos
sveikatos mokslų universiteto Medicinos
akademijoje, ir jai suteiktas visuomenės sveikatos
magistro kvalifikacinis laipsnis.

Rektorius



Remigijus Žaliūnas

Registracijos Nr. 4

Išdavimo data 2013-06-26

Lietuvos sveikatos mokslų universiteto kodas 302536989
Diplomo kodas 7125

2 PRIEDAS.

Visuomenės informavimo medžiaga. Informacinis pranešimas.

Visuomenės informavimo apie PAV pradžią SUVESTINĖ

PRANEŠIMAS APIE planuojamos Kėdainių rajono Okainių ŽŪB galvijų ūkio plėtros, adresu Okainių k., Truskavos sen., Kėdainių r. sav. POVEIKIO APLINKAI VERTINIMO PRADŽIĄ buvo paskelbtas:

1. Kėdainių rajono savivaldybės skelbimų lentoje ir internetiniame puslapyje 2022-04-21: <https://www.kedainiai.lt/veiklos-sritys/zemes-ukis-ir-aplinkosauga/122>
2. Truskavos seniūnijos skelbimų lentoje 2022-04-22;
3. Kėdainių rajono laikraštyje „Rinkos aikštė“ 2022-04-22;
4. Ataskaitos rengėjo UAB „Ekostruktūra“ internetiniame puslapyje: www.ekostruktura.lt, 2022-04-21; tiksli nuoroda <https://www.ekostruktura.lt/visuomenes-informavimas/pranesimas-apie-planuojamos-kedainiu-rajono-okainiu-zub-galviju-ukio-pletros-adresu-okainiu-k-truskavos-sen-kedainiu-r-sav-poveikio-aplinkai-vertinimo-pradzia/>
5. Aplinkos apsaugos agentūra ir subjektai informuoti el. paštu 2022-04-25. Visi subjektai patvirtino apie informacijos gavimą. Aplinkos apsaugos agentūros puslapyje (<https://aaa.lrv.lt/lt/veiklos-sritys/poveikio-aplinkai-vertinimas-pav/2022-m>) informacija paskelbta 2022-04-25, tiksli nuoroda: <https://docs.google.com/spreadsheets/d/e/2PACX-1vRmnxNx31WfzbAYbZFS-RKRo-p9c53Jbo-zhpK35IccAe9cVLnmTmG6iLrDRXuGiA/pubhtml?gid=1181151303&single=true>

Pasiūlymų per nurodytus terminus iš visuomenės nebuvo gauta.

Priedama: Raštų, skelbimų, el. laiškų kopijos.

Parengė: UAB „Ekostruktūra“ direktorė Ona Samuchovienė

2022 m. gegužės mėn.

Kėdainių rajono savivaldybės administracijai,
El. p. administracija@kedainiai.lt

2022-04-21 Nr. 22-339

Truskavos seniūnijai,
El. p. truskavos.seniunija@kedainiai

GAUTA:
KĖDAINIŲ RAJONO
SAVIVALDYBĖS ADMINISTRACIJA
2022 m. 04 mėn. 21 d.
Reg. Nr. AG-2560

DĖL VISUOMENĖS INFORMAVIMO – PRANEŠIMO APIE KĖDAINIŲ RAJONO OKAINIŲ ŽŪB GALVIJŲ ŪKIO PLĖTROS, ADRESU OKAINIŲ K., TRUSKAVOS SEN., KĖDAINIŲ R. SAV. POVEIKIO APLINKAI VERTINIMO PRADŽIĄ

Informuojame apie poveikio aplinkai vertinimo pradžią, vadovaujantis Lietuvos Respublikos planuojamos ūkinės veiklos poveikio aplinkai vertinimo įstatymu (galiojanti suvestinė redakcija nuo 2022-01-20) ir Planuojamos ūkinės veiklos poveikio aplinkai vertinimo tvarkos aprašu (galiojanti suvestinė redakcija 2022-03-11 - 2022-10-31).

Planuojama ūkinė veikla – **Kėdainių rajono Okainių ŽŪB galvijų ūkio plėtra, adresu Okainių k., Truskavos sen., Kėdainių r. sav.**


Prašome paskelbti pridedamą visuomenės informavimo pranešimą savivaldybės ir seniūnijos skelbimų lentose, o ant pranešimo uždėti Savivaldybės, seniūnijos pavadinimas, gauta, data ir pasirašyti. Savivaldybės administracija papildomai informaciją gali skelbti savo interneto svetainėje.

Jei neturite galimybių paskelbti skelbimų lentoje (vadovaujantis aprašo 67.3. punktu) prašome ant pranešimo šalia informacinės žymos apie gavimą, parašyti, kad informacijos paskelbti skelbimų lentoje neturite galimybių.

Patvirtintų dokumentų skenuotas kopijas prašome grąžinti mums el. paštu info@ekostruktura.lt, jos bus teikiamos PAV subjektams ir atsakingai institucijai – Aplinkos apsaugos agentūrai.

Pridedama: pranešimas apie PAV pradžią (2 lapai).

Direktorė Ona Samuchovienė



Uždaroji akcinė bendrovė „Ekostruktūra“, Raudondvario pl. 288A-9, LT-47164 Kaunas, tel. +370 607 23980, el. p. info@ekostruktura.lt, www.ekostruktura.lt, duomenys kaupiami ir saugomi Juridinių asmenų registre, kodas 304230247, PVM kodas LT100010120715



PRANEŠIMAS APIE
planuojamos Kėdainių rajono Okainių ŽŪB galvijų ūkio plėtros, adresu Okainių k.,
Truskavos sen., Kėdainių r. sav.
POVEIKIO APLINKAI VERTINIMO PRADŽIĄ

Planuojamos ūkinės veiklos (toliau – PŪV) organizatorius: Kėdainių r. Okainių ŽŪB, juridinio asmens kodas 161272418, Okainių k., Truskavos sen., Kėdainių r. sav., LT-58471, tel. +370 699 11140, faksas +370 347 47121 el. paštas okainiu.zub@gmail.com.

Poveikio aplinkai vertinimo (toliau – PAV) dokumentų rengėjas: UAB „Ekostruktūra“ Raudondvario pl. 288a-9, LT-47164 Kaunas, tel. (8 607) 23980, el. paštas info@ekostruktura.lt, internetinis puslapis www.ekostruktura.lt.

Planuojamos ūkinės veiklos pavadinimas: Kėdainių rajono Okainių ŽŪB galvijų ūkio plėtra, adresu Okainių k., Truskavos sen., Kėdainių r. sav.

Planuojamos ūkinės veiklos pobūdis: veiklos rūšis, mastas, planuojamos naudoti technologijos. Planuojama pienininkystės ūkio plėtra, padidinant auginamų galvijų skaičių iki ~4000 sutartinių gyvulių (SG), pastatant tam reikalingus pastatus, įrenginius.

Planuojamos ūkinės veiklos poveikio aplinkai vertinimo atlikimo teisinis pagrindas. Planuojama veikla patenka į Lietuvos Respublikos Planuojamos ūkinės veiklos poveikio aplinkai vertinimo įstatymo 1996-08-15 Nr. I-1495 (Suvestinė redakcija nuo 2022-01-20) 2 priedo sąrašo punktus: 1.1.4. karvėms, buliams – 250 ar daugiau; 1.1.5. veršeliams iki 1 metų – 1 000 ar daugiau; 1.1.6. galvijų priaugliui nuo 1 iki 2 metų – 350 ar daugiau, todėl privaloma atlikti atranką dėl poveikio aplinkai vertinimo. Vadovaujantis PAV įstatymo antro skyriaus 11 punktu, planuojamos ūkinės veiklos organizatorius (užsakovas) ar poveikio aplinkai vertinimo dokumentų rengėjas gali pradėti poveikio aplinkai vertinimą be atrankos dėl poveikio aplinkai vertinimo procedūros.

Informacija apie numatomas nagrinėti pagrįstas alternatyvas (pvz., vietos, laiko, techninių ir technologinių sprendinių, poveikį aplinkai mažinančių priemonių). Vietos alternatyva nenagrinėjama, kadangi yra planuojama esamo pienininkystės ūkio plėtra. Atsižvelgiant į tai, bus nagrinėjama projektinė situacija ir lyginama su esama situacija. Esant poreikiui nagrinėjamos poveikį mažinančių priemonių alternatyvos.

Planuojamos ūkinės veiklos vietos (alternatyvių vietų) ypatumai: atstumai iki gyvenamųjų ir kultūros paveldo vietovių, saugomų teritorijų ir kaimyninių valstybių, alternatyvių vietų pasirinkimo priežastys. Pienininkystės kompleksas yra pietinėje Okainių kaimo dalyje, apie 16 km atstumu nuo Kėdainių, apie 10 km atstumu nuo Šėtos, apie 4,2 km atstumu nuo Pavermenio, apie 3,5 km nuo magistralinio kelio A8 Panevėžys – Aristava – Sitkūnai. Kompleksas ribojasi Gerdvilų ir Karališkąja gatvėmis, žemės ūkio paskirties žemėmis. Artimiausi veiklai gyvenamieji namai yra Gerdvilų g. 2, Karališkoji g. 17, Gerdvilų g. 8, Gerdvilų g. 10 nutolę nuo keliasdešimt iki kelių šimtų metrų atstumu. Planuojami nauji pastatai ar įrenginiai nepateks į kultūros paveldo objektų teritorijas ar jų apsaugos zonas. Okainių kaimo senosios kapinės (kodas 42953) nuo esamų pastatų nutolusios ~70 m atstumu. Saugomos gamtinės teritorijos į pienininkystės komplekso teritoriją nepatenka. Artimiausios saugomos teritorijos: „Natura 2000“ teritorija paukščių apsaugai svarbus Lančiūnavos miškas (LTKEDB002) nutolęs toliau kaip 820 m, buveinių apsaugai svarbus Lančiūnavos miškas

Uždaroji akcinė bendrovė „Ekostruktūra“, Raudondvario pl. 288A-9, LT-47164 Kaunas, tel. +370 607 23980,
el. p. info@ekostruktura.lt, www.ekostruktura.lt, duomenys kaupiami ir saugomi Juridinių asmenų registre,
kodas 304230247, PVM kodas LT100010120715

(LTKED0029) nutolęs toliau kaip 1,3 km. PŪV vieta yra Lietuvos centrinėje dalyje, iki kaimyninių valstybių toliau kaip 105 km.

PAV subjektai: Kėdainių rajono savivaldybės administracija, Nacionalinio visuomenės sveikatos centro prie Sveikatos apsaugos ministerijos Kauno departamentas, Priešgaisrinės apsaugos ir gelbėjimo departamento prie Vidaus reikalų ministerijos Kauno priešgaisrinė gelbėjimo valdyba, Kultūros paveldo departamento prie Kultūros ministerijos Kauno teritorinis skyrius, Valstybinė saugomų teritorijų tarnyba prie Aplinkos ministerijos.

Atsakingoji institucija, kuri priims sprendimą dėl PŪV poveikio aplinkai: Aplinkos apsaugos agentūra (toliau – AAA), A. Juozapavičiaus g. 9, Vilnius, tel. 8 706 62008, el. p. aaa@gamta.lt

Galimas Agentūros sprendimas dėl planuojamos ūkinės veiklos: 1) jeigu Agentūra priima sprendimą, kad veikla atitinka aplinkos apsaugos, visuomenės sveikatos, nekilnojamojo kultūros paveldo apsaugos, gaisrinės saugos ir civilinės saugos teisės aktų reikalavimus, ši planuojama ūkinė veikla gali būti vykdoma; 2) jeigu Agentūra priima sprendimą, kad veikla neatitinka aplinkos apsaugos, visuomenės sveikatos, nekilnojamojo kultūros paveldo apsaugos, gaisrinės saugos ir civilinės saugos teisės aktų reikalavimų, įstatymuose įtvirtinti leidimai negali būti išduodami ir veikla negali būti vykdoma.

Visuomenės informavimas ir dalyvavimas: Suinteresuotoji visuomenė pasiūlymus anksčiau nurodytais kontaktais gali teikti raštu, el. paštu planuojamos ūkinės veiklos organizatoriui (užsakovui) arba poveikio aplinkai vertinimo dokumentų rengėjui ir atsakingajai institucijai per 10 darbo dienų nuo tos dienos, kai gautą pranešimą apie PAV pradžią paskelbia atsakingoji institucija, terminą skaičiuojant nuo kitos dienos po paskelbimo. Poveikio aplinkai vertinimo dokumentų rengėjas kartu su planuojamos ūkinės veiklos organizatoriumi (užsakovu) gautų pasiūlymų įvertinimą pateikia ataskaitoje.

Savivalda

Administracija



Gyventojui

Civilinė sauga

Konkursai

PRANEŠIMAS APIE PLANUOJAMOS KĖDAINIŲ RAJONO OKAINIŲ ŽŪB GALVIJŲ ŪKIO PLĖTROS, ADRESU OKAINIŲ K., TRUSKAVOS SEN., KĖDAINIŲ R. SAV. POVEIKIO APLINKAI VERTINIMO PRADŽIA

Planuojamos ūkinės veiklos (toliau – PŪV) organizatorius: Kėdainių rajono Okainių ŽŪB, juridinio asmens kodas 161272418, Okainių k., Truskavos sen., Kėdainių r. sav., LT-58471, tel. +370 699 11140, faksas +370 347 47121 el. paštas okainiu.zub@gmail.com.

Poveikio aplinkai vertinimo (toliau – PAV) dokumentų rengėjas: UAB „Ekostruktūra“ Raudondvario pl. 288a-9, LT-47164 Kaunas, tel. (8 607) 23980, el. paštas info@ekostruktura.lt, internetinis puslapis www.ekostruktura.lt.

Planuojamos ūkinės veiklos pavadinimas: Kėdainių rajono Okainių ŽŪB galvijų ūkio plėtra, adresu Okainių k., Truskavos sen., Kėdainių r. sav.

Planuojamos ūkinės veiklos pobūdis: veiklos rūšis, mastas, planuojamos naudoti technologijos. Planuojama pienininkystės ūkio plėtra, padidinant auginamų galvijų skaičių iki ~4000 sutartinių gyvulių (SG), pastatant tam reikalingus pastatus, įrenginius.

Planuojamos ūkinės veiklos poveikio aplinkai vertinimo atlikimo teisinis pagrindas. Planuojama veikla patenka į Lietuvos Respublikos Planuojamos ūkinės veiklos poveikio aplinkai vertinimo įstatymo 1996-08-15 Nr. I-1495 (Suvestinė redakcija nuo 2022-01-20) 2 priedo sąrašo punktus: 1.1.4. karvėms, buliams – 250 ar daugiau; 1.1.5. veršeliams iki 1 metų – 1 000 ar daugiau; 1.1.6. galvijų prieaugliui nuo 1 iki 2 metų – 350 ar daugiau, todėl privaloma atlikti atranką dėl poveikio aplinkai vertinimo. Vadovaujantis PAV įstatymo antro skyriaus 11 punktu, planuojamos ūkinės veiklos organizatorius (užsakovas) ar poveikio aplinkai vertinimo dokumentų rengėjas gali pradėti poveikio aplinkai vertinimą be atrankos dėl poveikio aplinkai vertinimo procedūros.

Informacija apie numatomas nagrinėti pagrįstas alternatyvas (pvz., vietos, laiko, techninių ir technologinių sprendinių, poveikį aplinkai mažinančių priemonių). Vietos alternatyva nenagrinėjama, kadangi yra planuojama esamo pienininkystės ūkio plėtra. Atsižvelgiant į tai, bus nagrinėjama projektinė situacija ir lyginama su esama situacija. Esant poreikiui nagrinėjamos poveikį mažinančių priemonių alternatyvos.

Planuojamos ūkinės veiklos vietos (alternatyvių vietų) ypatumai: atstumai iki gyvenamųjų ir kultūros paveldo vietovių, saugomų teritorijų ir kaimyninių valstybių, alternatyvių vietų pasirinkimo priežastys. Pienininkystės kompleksas yra pietinėje Okainių kaimo dalyje, apie 16 km atstumu nuo Kėdainių, apie 10 km atstumu nuo Šėtos, apie 4,2 km atstumu nuo Pavermenio, apie 3,5 km nuo magistralinio kelio A8 Panevėžys – Aristava – Sitkūnai. Kompleksas ribojasi Gerdvilų ir Karališkąja gatvėmis, žemės ūkio paskirties žemėmis. Artimiausi veikalai gyvenamieji namai yra Gerdvilų g. 2, Karališkoji g. 17, Gerdvilų g. 8, Gerdvilų g. 10 nutolę nuo keliasdešimt iki kelių šimtų metrų atstumu. Planuojami nauji pastatai ar įrenginiai nepateks į kultūros paveldo objektų teritorijas ar jų apsaugos zonas. Okainių kaimo senosios kapinės (kodas 42953) nuo esamų pastatų nutolusios ~70 m atstumu. Saugomos gamtinės teritorijos į pienininkystės komplekso teritoriją nepatenka. Artimiausios saugomos teritorijos: „Natura 2000“ teritorija paukščių apsaugai svarbus Lančiūnavos miškas (LTKEDB002) nutolęs toliau kaip 820 m, buveinių apsaugai svarbus Lančiūnavos miškas (LTKED0029) nutolęs toliau kaip 1,3 km. PŪV vieta yra Lietuvos centrinėje dalyje, iki kaimyninių valstybių toliau kaip 105 km.

PAV subjektai: Kėdainių rajono savivaldybės administracija, Nacionalinio visuomenės sveikatos centro prie Sveikatos apsaugos ministerijos Kauno departamentas, Priešgaisrinės apsaugos ir gelbėjimo departamento prie Vidaus reikalų ministerijos Kauno priešgaisrinė gelbėjimo valdyba, Kultūros paveldo departamento prie Kultūros ministerijos Kauno teritorinis skyrius, Valstybinė saugomų teritorijų tarnyba prie Aplinkos ministerijos.

Atsakingoji institucija, kuri priims sprendimą dėl PŪV poveikio aplinkai: Aplinkos apsaugos agentūra (toliau – AAA), A. Juozapavičiaus g. 9, Vilnius, tel. 8 706 62008, el. p. aaa@gamta.lt

Galimas Agentūros sprendimas dėl planuojamos ūkinės veiklos: 1) jeigu Agentūra priima sprendimą, kad veikla atitinka aplinkos apsaugos, visuomenės sveikatos, nekilnojamojo kultūros paveldo apsaugos, gaisrinės saugos ir civilinės saugos teisės aktų reikalavimus, ši planuojama ūkinė veikla gali būti vykdoma; 2) jeigu Agentūra priima sprendimą, kad veikla neatitinka aplinkos apsaugos, visuomenės sveikatos, nekilnojamojo kultūros paveldo apsaugos, gaisrinės saugos ir civilinės saugos teisės aktų reikalavimų, įstatymuose įtvirtinti leidimai negali būti išduodami ir veikla negali būti vykdoma.

Visuomenės informavimas ir dalyvavimas: Suinteresuotoji visuomenė pasiūlymus anksčiau nurodytais kontaktais gali teikti raštu, el. paštu planuojamos ūkinės veiklos organizatoriui (užsakovui) arba poveikio aplinkai vertinimo dokumentų rengėjui ir atsakingajai institucijai per 10 darbo dienų nuo tos dienos, kai gautą pranešimą apie PAV pradžią paskelbia atsakingoji institucija, terminą skaičiuojant nuo kitos dienos po paskelbimo. Poveikio aplinkai vertinimo dokumentų rengėjas kartu su planuojamos ūkinės veiklos organizatoriumi (užsakovu) gautų pasiūlymų įvertinimą pateikia ataskaitoje.

Civilinė sauga

Darbo ir priešgaisrinė sauga

Jaunimas

Kultūra

Kultūros paveldas

Mobilizacija

Nevyriausybinių organizacijų

Socialinė parama

Sportas

Statyba ir turtas

Strateginis planavimas ir investicijos

Sveikatos priežiūra

Švietimas

Tarpinstitucinis bendradarbiavimas

Urbanistika ir architektūra

Vartotojų teisių apsauga

Valstybinė kalba

Viešieji pirkimai

Viešoji tvarka

Žemės ūkis ir aplinkosauga

Žemės ūkis

Aplinkos apsaugos rėmimo specialioji programa



ekoStruktura It <ekostruktura.lt@gmail.com>

dėl Okainių ŽŪB PAV

Albertas Narvidas <albertas.narvidas@kedainiai.lt>
Kam: info@ekostruktura.lt

2022 m. balandžio 22 d. 11:54

Sveiki,

Siunčiame Jūsų rašto dėl Kėdainių r. Okainių ŽŪB PAV pradžios kopiją su Kėdainių rajono savivaldybės administracijos žyma apie gavimą.

Jūsų pateikta informacija paskelbta interneto svetainėje www.kedainiai.lt ir savivaldybės skelbimų lentoje.

Geros dienos.

Pagarbiai

Albertas Narvidas

Kėdainių rajono savivaldybės administracijos

Žemės ūkio ir aplinkosaugos skyriaus vyr. specialistas

Tel. (8 347) 20 505

El. paštas albertas.narvidas@kedainiai.lt

[J. Basanavičiaus g. 36, 57288 Kėdainiai](#)



Okainiu ZUB pranesimas del PAV.pdf

450K

Uždaroji akcinė bendrovė „Ekostruktūra“, Raudondvario pl. 288A-9, LT-47164 Kaunas, tel. +370 607 23980,
el. p. info@ekostruktura.lt, www.ekostruktura.lt, duomenys kaupiami ir saugomi Juridinių asmenų registre,
kodas 304230247, PVM kodas LT100010120715

KĖDAINIŲ RAJONO
SAVIVALDYBĖS ADMINISTRACIJOS
TRUSKAVOS SENIŪNIJA
Registracijos kodas: 180624780,
Liejų g. 2, Pavermenio k., Kėdainių r.

PRANEŠIMAS APIE
planuojamos Kėdainių rajono Okainių ŽŪB galvijų ūkio plėtros, adresu Okainių k.,
Truskavos sen., Kėdainių r. sav.
POVEIKIO APLINKAI VERTINIMO PRADŽIĄ

Planuojamos ūkinės veiklos (toliau – PŪV) organizatorius: Kėdainių r. Okainių ŽŪB, juridinio asmens kodas 161272418, Okainių k., Truskavos sen., Kėdainių r. sav., LT-58471, tel. +370 699 11140, faksas +370 347 47121 el. paštas okainiu.zub@gmail.com.

Poveikio aplinkai vertinimo (toliau – PAV) dokumentų rengėjas: UAB „Ekostruktūra“ Raudondvario pl. 288a-9, LT-47164 Kaunas, tel. (8 607) 23980, el. paštas info@ekostruktura.lt, internetinis puslapis www.ekostruktura.lt.

Planuojamos ūkinės veiklos pavadinimas: Kėdainių rajono Okainių ŽŪB galvijų ūkio plėtra, adresu Okainių k., Truskavos sen., Kėdainių r. sav.

Planuojamos ūkinės veiklos pobūdis: veiklos rūšis, mastas, planuojamos naudoti technologijos. Planuojama pienininkystės ūkio plėtra, padidinant auginamų galvijų skaičių iki ~4000 sutartinių gyvulių (SG), pastatant tam reikalingus pastatus, įrenginius.

Planuojamos ūkinės veiklos poveikio aplinkai vertinimo atlikimo teisinis pagrindas. Planuojama veikla patenka į Lietuvos Respublikos Planuojamos ūkinės veiklos poveikio aplinkai vertinimo įstatymo 1996-08-15 Nr. I-1495 (Suvestinė redakcija nuo 2022-01-20) 2 priedo sąrašo punktus: 1.1.4. karvėms, buliams – 250 ar daugiau; 1.1.5. veršeliams iki 1 metų – 1 000 ar daugiau; 1.1.6. galvijų prieaugliui nuo 1 iki 2 metų – 350 ar daugiau, todėl privaloma atlikti atranką dėl poveikio aplinkai vertinimo. Vadovaujantis PAV įstatymo antro skyriaus 11 punktu, planuojamos ūkinės veiklos organizatorius (užsakovas) ar poveikio aplinkai vertinimo dokumentų rengėjas gali pradėti poveikio aplinkai vertinimą be atrankos dėl poveikio aplinkai vertinimo procedūros.

Informacija apie numatomas nagrinėti pagrįstas alternatyvas (pvz., vietos, laiko, techninių ir technologinių sprendinių, poveikį aplinkai mažinančių priemonių). Vietos alternatyva nenagrinėjama, kadangi yra planuojama esamo pienininkystės ūkio plėtra. Atsižvelgiant į tai, bus nagrinėjama projektinė situacija ir lyginama su esama situacija. Esant poreikiui nagrinėjamos poveikį mažinančių priemonių alternatyvos.

Planuojamos ūkinės veiklos vietos (alternatyvių vietų) ypatumai: atstumai iki gyvenamųjų ir kultūros paveldo vietovių, saugomų teritorijų ir kaimyninių valstybių, alternatyvių vietų pasirinkimo priežastys. Pienininkystės kompleksas yra pietinėje Okainių kaimo dalyje, apie 16 km atstumu nuo Kėdainių, apie 10 km atstumu nuo Šėtos, apie 4,2 km atstumu nuo Pavermenio, apie 3,5 km nuo magistralinio kelio A8 Panevėžys – Aristava – Sitkūnai. Kompleksas ribojasi Gerdvilų ir Karališkąja gatvėmis, žemės ūkio paskirties žemėmis. Artimiausi veiklai gyvenamieji namai yra Gerdvilų g. 2, Karališkoji g. 17, Gerdvilų g. 8, Gerdvilų g. 10 nutolę nuo keliasdešimt iki kelių šimtų metrų atstumu. Planuojami nauji pastatai ar įrenginiai nepateks į kultūros paveldo objektų teritorijas ar jų apsaugos zonas. Okainių kaimo senosios kapinės (kodas 42953) nuo esamų pastatų nutolusios ~70 m atstumu. Saugomos gamtinės teritorijos į pienininkystės komplekso teritoriją nepatenka. Artimiausios saugomos teritorijos: „Natura 2000“ teritorija paukščių apsaugai svarbus Lančiūnavos miškas (LTKEDB002) nutolęs toliau kaip 820 m, buveinių apsaugai svarbus Lančiūnavos miškas

(LTKED0029) nutolęs toliau kaip 1,3 km. PŪV vieta yra Lietuvos centrinėje dalyje, iki kaimyninių valstybių toliau kaip 105 km.

PAV subjektai: Kėdainių rajono savivaldybės administracija, Nacionalinio visuomenės sveikatos centro prie Sveikatos apsaugos ministerijos Kauno departamentas, Priešgaisrinės apsaugos ir gelbėjimo departamento prie Vidaus reikalų ministerijos Kauno priešgaisrinė gelbėjimo valdyba, Kultūros paveldo departamento prie Kultūros ministerijos Kauno teritorinis skyrius, Valstybinė saugomų teritorijų tarnyba prie Aplinkos ministerijos.

Atsakingoji institucija, kuri priims sprendimą dėl PŪV poveikio aplinkai: Aplinkos apsaugos agentūra (toliau – AAA), A. Juozapavičiaus g. 9, Vilnius, tel. 8 706 62008, el. p. aaa@gamta.lt

Galimas Agentūros sprendimas dėl planuojamos ūkinės veiklos: 1) jeigu Agentūra priima sprendimą, kad veikla atitinka aplinkos apsaugos, visuomenės sveikatos, nekilnojamojo kultūros paveldo apsaugos, gaisrinės saugos ir civilinės saugos teisės aktų reikalavimus, ši planuojama ūkinė veikla gali būti vykdoma; 2) jeigu Agentūra priima sprendimą, kad veikla neatitinka aplinkos apsaugos, visuomenės sveikatos, nekilnojamojo kultūros paveldo apsaugos, gaisrinės saugos ir civilinės saugos teisės aktų reikalavimų, įstatymuose įtvirtinti leidimai negali būti išduodami ir veikla negali būti vykdoma.

Visuomenės informavimas ir dalyvavimas: Suinteresuotoji visuomenė pasiūlymus anksčiau nurodytais kontaktais gali teikti raštu, el. paštu planuojamos ūkinės veiklos organizatoriui (užsakovui) arba poveikio aplinkai vertinimo dokumentų rengėjui ir atsakingajai institucijai per 10 darbo dienų nuo tos dienos, kai gautą pranešimą apie PAV pradžią paskelbia atsakingoji institucija, terminą skaičiuojant nuo kitos dienos po paskelbimo. Poveikio aplinkai vertinimo dokumentų rengėjas kartu su planuojamos ūkinės veiklos organizatoriumi (užsakovu) gautų pasiūlymų įvertinimą pateikia ataskaitoje.

Uždaroji akcinė bendrovė „Ekostruktūra“, Raudondvario pl. 288A-9, LT-47164 Kaunas, tel. +370 607 23980, el. p. info@ekostruktura.lt, www.ekostruktura.lt, duomenys kaupiami ir saugomi Juridinių asmenų registre, kodas 304230247, PVM kodas LT100010120715

Kėdainių rajono savivaldybės administracijai,
El. p. administracija@kedainiai.lt

2022-04-21 Nr. 22-339

Truskavos seniūnijai,
El. p. truskavos.seniunija@kedainiai.lt

KĖDAINIŲ RAJONO
SAVIVALDYBĖS ADMINISTRACIJOS
TRUSKAVOS SENIŪNIJA
Registracijos kodas 186624790,
Liepų g. 2, Pavardonio k., Kėdainių r.

DĖL VISUOMENĖS INFORMAVIMO – PRANEŠIMO APIE KĖDAINIŲ RAJONO OKAINIŲ ŽŪB GALVIJŲ ŪKIO PLĖTROS, ADRESU OKAINIŲ K., TRUSKAVOS SEN., KĖDAINIŲ R. SAV. POVEIKIO APLINKAI VERTINIMO PRADŽIA

Informuojame apie poveikio aplinkai vertinimo pradžia, vadovaujantis Lietuvos Respublikos planuojamos ūkinės veiklos poveikio aplinkai vertinimo įstatymu (galiojanti suvestinė redakcija nuo 2022-01-20) ir Planuojamos ūkinės veiklos poveikio aplinkai vertinimo tvarkos aprašu (galiojanti suvestinė redakcija 2022-03-11 - 2022-10-31).

Planuojama ūkinė veikla – **Kėdainių rajono Okainių ŽŪB galvijų ūkio plėtra, adresu Okainių k., Truskavos sen., Kėdainių r. sav.**


Prašome paskelbti pridedamą visuomenės informavimo pranešimą savivaldybės ir seniūnijos skelbimų lentose, o ant pranešimo uždėti Savivaldybės, seniūnijos pavadinimas, gauta, data ir pasirašyti. Savivaldybės administracija papildomai informaciją gali skelbti savo interneto svetainėje.

Jei neturite galimybių paskelbti skelbimų lentoje (vadovaujantis aprašo 67.3. punktu) prašome ant pranešimo šalia informacinės žymos apie gavimą, parašyti, kad informacijos paskelbti skelbimų lentoje neturite galimybių.

Patvirtintų dokumentų skenuotas kopijas prašome grąžinti mums el. paštu info@ekostruktura.lt, jos bus teikiamos PAV subjektams ir atsakingai institucijai – Aplinkos apsaugos agentūrai.

Pridedama: pranešimas apie PAV pradžia (2 lapai).

Direktorė Ona Samuchovienė



■ verta perskaityti

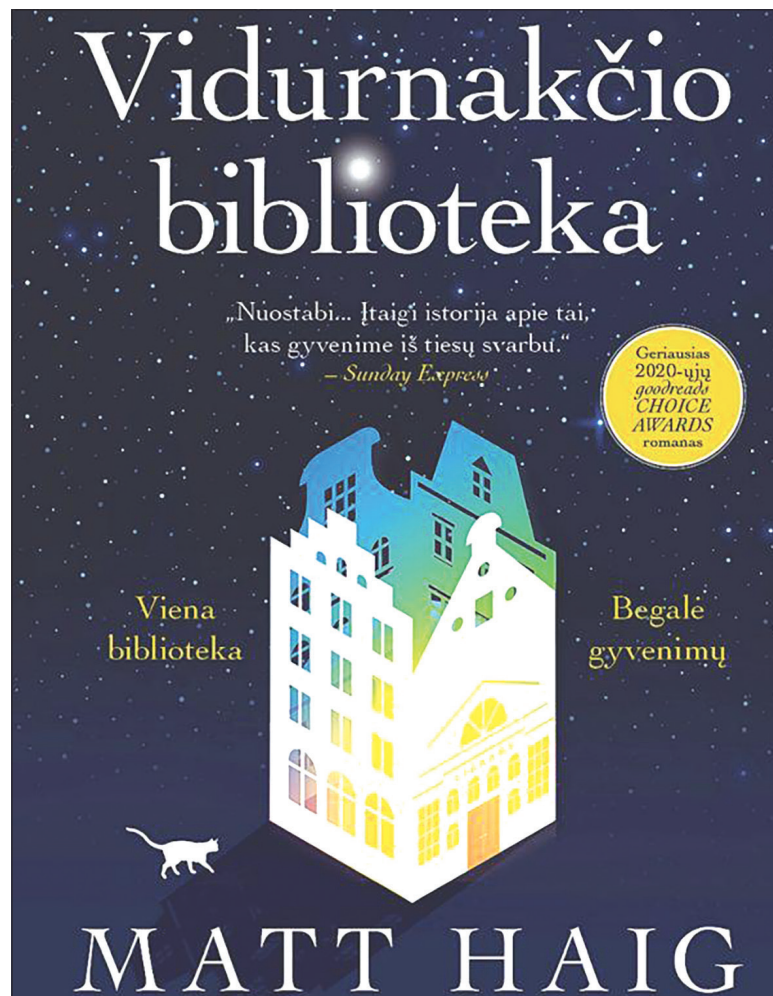
Rūta ŠVEDIENĖ

Labai patiko. Perskaičiau per porą vakarų. Knyga nestora. Nors pirmiausia į galvą ateina, kad šią knygą rekomenduočiau į depresiją linkusiems žmonėms, ją visgi reikėtų perskaityti visiems, nes beveik visi žmonės kažkuo savo gyvenime nepatenkinti ar galvoja, jog būtų buvę geriau, jei būtume pasirinkę kitą gyvenimo kelią, kitą sprendimą, kažko gailisi. Kiekvienas šioje knygoje ras bent dalelę savęs. Knyga intriguojanti, kupina šilumos ir humoro. Tai istorija apie tai, kas gyvenime iš tiesų svarbu. Mane sužavėjo idėja – vietą tarp gyvenimo ir mirties pavaizduoti kaip biblioteką. Imi naują knygą ir gyveni kitą gyvenimą. Bet ar tikrai to reikia?

Geriausias 2020-ųjų *goodreads* CHOICE AWARDS romanas

Abejonių ir savigraužos iškankinta Nora Sid patenka į

Romanas „Vidurnakčio biblioteka“



paslaptinę biblioteką tarp gyvenimo ir mirties. Joje esančiose knygose glūdi begalinės to paties žmogaus gyvenimo versijos. Visa, ką galėjai nugyventi, jei būtum pasirinkęs kitaip.

Gal išties Nora jaustųsi laimingesnė, jei būtų tapusi roko

žvaigžde, plaukike ar išpildžiusi vaikystės svajonę tirti ledynus? Vidurnakčio bibliotekoje jai suteikiama galimybė rasti atsakymą į kamuojantį klausimą – išbandyti visus gyvenimus, apie kuriuos svajojo, ir dalykus, kuriems pritrūko drąsos.

Ar Norai pavyks susitaikyti su savimi ir atrasti prasmę ten, kur, atrodė, laukia tik nebūtis? O gal dabartinis gyvenimas ir yra geriausias įmanomas? Galų gale, ar verta graužtis dėl to, ko nebeįmanoma pakeisti?

Matt Haig (g. 1975) – Didžiosios Britanijos rašytojas ir žurnalistas, daugybės bestselerių autorius, mėgstamas viso pasaulio skaitytojų. Jo knygos patraukia empatija, šiluma, gebėjimu iš pažiūros paprasta istorija perteikti gilią išmintį, padedančią iš-

Projekto „Gražesnės kasdienybės kūrėjai“ rubriką „Kuriantys gražesnį pasaulį“ remia

SPAUDOS,
RADIJO IR
TELEVIZIJOS
RĖMIMO
FONDA S



tvirti dvasines negalias ir krizes. Naujausią romaną „Vidurnakčio biblioteka“ ketinama perkelti į didžiuosius ekranus.

Knygą išleido leidykla „Sofoklis“, vertė Irena Jomantienė ir Milda Dyke. Knyga yra mūsų bibliotekoje.

■ kalbininkės skyrelis

Rūta ŠVEDIENĖ,
kalbininkė

Dažnai daroma klaidų vartojant vardininką, naudininką.

Vardininkas nevertotinas neapibrėžtam kiekiui reikšti su veiksmažodžiu *būti* (*yra, buvo* ...):

yra kokie nors požymiai (=kokių nors požymių), kurie gali išduoti apie artėjantį smurtą; baiminasi, kad jų vaikams bus kažkokie šalutiniai poveikiai (=kažkokių šalutinių poveikių).

Naudininkas nevertotinas su siekimo reikšmės veiksmažodžiais tikslui reikšti: kviesis pokalbiui (=kviesis pokalbio; kviesis į pokalbį); kviečiu žadė-

tai kelionei po pasaulį (=kviečiu į žadėtą kelionę po pasaulį).

Naudininkas nevertotinas konkretaus laiko ribai arba momentui reikšti, kai nežymima paskirtis:

tavo santykiai šiai dienai (=šiandien; dabar) yra pasibaigę; yra priešingai, nei šiai dienai (=nei šiandien) mes galime matyti naujuose namuose; Albina šiai dienai (=šiandien) neįsivaizduoja gyvenimo be savo sūnaus.

Abstrakčiųjų priesagos *-imas, -ymas* daiktavardžių **naudininkas** nevertotinas tikslui su paskirties atspalviu reikšti: buvo naudojamas gyvsidabris veltinio sutvirtinimui (=veltiniui sutvirtinti);

priemonė skirta garo nuleidimui (=garui nuleisti).

Pranešimas apie planuojamos Kėdainių rajono Okainių ŽŪB galvijų ūkio plėtros, adresu Okainių k., Truskavos sen., Kėdainių r. sav.

POVEIKIO APLINKAI VERTINIMO PRADŽIA

Planuojamos ūkinės veiklos (toliau – PŪV) organizatorius: Kėdainių r. Okainių ŽŪB, juridinio asmens kodas 161272418, Okainių k., Truskavos sen., Kėdainių r. sav., LT-58471, tel. +370 699 11140, faksas +370 347 47121 el. paštas okainiu.zub@gmail.com.

Poveikio aplinkai vertinimo (toliau – PAV) dokumentų rengėjas: UAB „Ekostruktūra“ Raudondvario pl. 288a-9, LT-47164 Kaunas, tel. (8 607) 23980, el. paštas info@ekostruktura.lt, internetinis puslapis www.ekostruktura.lt.

Planuojamos ūkinės veiklos pavadinimas: Kėdainių rajono Okainių ŽŪB galvijų ūkio plėtra, adresu Okainių k., Truskavos sen., Kėdainių r. sav.

Planuojamos ūkinės veiklos pobūdis: veiklos rūšis, mastas, planuojamos naudoti technologijos. Planuojama pienininkystės ūkio plėtra, padidinant auginamų galvijų skaičių iki ~4000 sutartinių gyvulių (SG), pastatant tam reikalingus pastatus, įrenginius.

Planuojamos ūkinės veiklos poveikio aplinkai vertinimo atlikimo teisinis pagrindas. Planuojama veikla patenka į Lietuvos Respublikos Planuojamos ūkinės veiklos poveikio aplinkai vertinimo įstatymo 1996-08-15 Nr. I-1495 (Suvestinė redakcija nuo 2022-01-20) 2 priedo sąrašo punktus: 1.1.4. karvėms, buliams – 250 ar daugiau; 1.1.5. veršeliams iki 1 metų – 1 000 ar daugiau; 1.1.6. galvijų prieaugliui nuo 1 iki 2 metų – 350 ar daugiau, todėl privaloma atlikti atranką dėl poveikio aplinkai vertinimo. Vadovaujantis PAV įstatymo antro skyriaus 11 punktu, planuojamos ūkinės veiklos organizatorius (užsakovas) ar poveikio aplinkai vertinimo dokumentų rengėjas gali pradėti poveikio aplinkai vertinimą be atrankos dėl poveikio aplinkai vertinimo procedūros.

Informacija apie numatomas nagrinėti pagrįstas alternatyvas (pvz., vietos, laiko, techninių ir technologinių sprendinių, poveikį aplinkai mažinančių priemonių). Vietos alternatyva nenagrinėjama, kadangi yra planuojama esamo pienininkystės ūkio plėtra. Atsižvelgiant į tai, bus nagrinėjama projektinė situacija ir lyginama su esama situacija. Esant poreikiui nagrinėjamos poveikį mažinančių priemonių alternatyvos.

Planuojamos ūkinės veiklos vietos (alternatyvių vietų) ypatumai: atstumai iki gyvenamųjų ir kultūros paveldo vietovių, saugomų teritorijų ir kaimyninių valstybių, alternatyvių vietų pasirinkimo priežastys. Pienininkystės kompleksas yra pietinėje Okainių kaimo dalyje, apie 16 km atstumu nuo Kėdainių, apie 10 km atstumu nuo Šėtos, apie 4,2 km atstumu nuo Pavermenio, apie 3,5 km nuo magistralinio kelio A8 Panevėžys – Aristava – Sitkūnai. Kompleksas ribojasi Gerdvilų ir Karališkąja gatvėmis, žemės ūkio paskirties žemėmis. Artimiausi veiklai gyvenamieji namai yra Gerdvilų g. 2, Karališkoji g. 17, Gerdvilų g. 8, Gerdvilų g. 10 nutolę nuo keliasdešimt iki kelių šimtų metrų atstumu. Planuojami nauji pastatai ar įrenginiai nepateks į kultūros paveldo objektų teritorijas ar jų apsaugos zonas. Okainių kaimo senosios kapinės (kodas 42953) nuo esamų pastatų nutolusios ~70 m atstumu. Saugomos gamtinės teritorijos į pienininkystės komplekso teritoriją nepatenka. Artimiausios saugomos teritorijos: „Natura 2000“ teritorija paukščių apsaugai svarbus Lančiūnavos miškas (LTKEDB002) nutolęs toliau kaip 820 m, buveinių apsaugai svarbus Lančiūnavos miškas (LTKED0029) nutolęs toliau kaip 1,3 km. PŪV vieta yra Lietuvos centrinėje dalyje, iki kaimyninių valstybių toliau kaip 105 km.

PAV subjektai: Kėdainių rajono savivaldybės administracija, Nacionalinio visuomenės sveikatos centro prie Sveikatos apsaugos ministerijos Kauno departamentas, Priešgaisrinės apsaugos ir gelbėjimo departamento prie Vidaus reikalų ministerijos Kauno priešgaisrinė gelbėjimo valdyba, Kultūros paveldo departamento prie Kultūros ministerijos Kauno teritorinis skyrius, Valstybinė saugomų teritorijų tarnyba prie Aplinkos ministerijos.

Atsakingoji institucija, kuri priims sprendimą dėl PŪV poveikio aplinkai: Aplinkos apsaugos agentūra (toliau – AAA), A. Juozapavičiaus g. 9, Vilnius, tel. 8 706 62008, el. p. aaa@gamta.lt

Galimas Agentūros sprendimas dėl planuojamos ūkinės veiklos: 1) jeigu Agentūra priima sprendimą, kad veikla atitinka aplinkos apsaugos, visuomenės sveikatos, nekilnojamojo kultūros paveldo apsaugos, gaisrinės saugos ir civilinės saugos teisės aktų reikalavimus, ši planuojama ūkinė veikla gali būti vykdoma; 2) jeigu Agentūra priima sprendimą, kad veikla neatitinka aplinkos apsaugos, visuomenės sveikatos, nekilnojamojo kultūros paveldo apsaugos, gaisrinės saugos ir civilinės saugos teisės aktų reikalavimų, įstatymuose įtvirtinti leidimai negali būti išduodami ir veikla negali būti vykdoma.

Visuomenės informavimas ir dalyvavimas: Suinteresuotoji visuomenė pasiūlymus anksčiau nurodytais kontaktais gali teikti raštu, el. paštu planuojamos ūkinės veiklos organizatoriui (užsakovui) arba poveikio aplinkai vertinimo dokumentų rengėjui ir atsakingajai institucijai per 10 darbo dienų nuo tos dienos, kai gautą pranešimą apie PAV pradžią paskelbia atsakingoji institucija, terminą skaičiuojant nuo kitos dienos po paskelbimo. Poveikio aplinkai vertinimo dokumentų rengėjas kartu su planuojamos ūkinės veiklos organizatoriumi (užsakovu) gautų pasiūlymų įvertinimą pateikia ataskaitoje.



Visuomenės informavimas



PRANEŠIMAS APIE planuojamos Kėdainių rajono Okainių ŽŪB galvijų ūkio plėtros, adresu Okainių k., Truskavos sen., Kėdainių r. sav. POVEIKIO APLINKAI VERTINIMO PRADŽIĄ

Paskelbta: balandžio 21, 2022 Planuojamos ūkinės veiklos (toliau – PŪV) organizatorius: Kėdainių r. Okainių ŽŪB, juridinio asmens kodas 161272418, Okainių k., Truskavos sen., Kėdainių r. sav., LT-58471, tel. +370 699 11140, faksas +370 347 47121 el. paštas okainiu.zub@gmail.com. Poveikio aplinkai [Skaityti daugiau...](#)



PRANEŠIMAS APIE planuojamos Kėdainių rajono Okainių ŽŪB galvijų ūkio plėtros, adresu Okainių k., Truskavos sen., Kėdainių r. sav. POVEIKIO APLINKAI VERTINIMO DOKUMENTŲ RENGĖJAS

Paskelbta: balandžio 21, 2022

Planuojamos ūkinės veiklos (toliau – PŪV) organizatorius: Kėdainių r. Okainių ŽŪB, juridinio asmens kodas 161272418, Okainių k., Truskavos sen., Kėdainių r. sav., LT-58471, tel. +370 699 11140, faksas +370 347 47121 el. paštas okainiu.zub@gmail.com.

Poveikio aplinkai vertinimo (toliau – PAV) dokumentų rengėjas: UAB „Ekostruktūra“ Raudondvario pl. 288a-9, LT-47164 Kaunas, tel. (8 607) 23980, el. paštas info@ekostruktura.lt, internetinis puslapis www.ekostruktura.lt.

Planuojamos ūkinės veiklos pavadinimas: Kėdainių rajono Okainių ŽŪB galvijų ūkio plėtra, adresu Okainių k., Truskavos sen., Kėdainių r. sav.

Planuojamos ūkinės veiklos pobūdis: veiklos rūšis, mastas, planuojamos naudoti technologijos. Planuojama pienininkystės ūkio plėtra, padidinant auginamų galvijų skaičių iki ~4000 sutartinių gyvulių (SG), pastatant tam reikalingus pastatus, įrenginius.

Planuojamos ūkinės veiklos poveikio aplinkai vertinimo atlikimo teisinis pagrindas. Planuojama veikla patenka į Lietuvos Respublikos Planuojamos ūkinės veiklos poveikio aplinkai vertinimo įstatymo



poveikio aplinkai vertinimo dokumentų rengėjas gali pradėti poveikio aplinkai vertinimą be atrankos dėl poveikio aplinkai vertinimo procedūros.

Informacija apie numatomas nagrinėti pagrįstas alternatyvas (pvz., vietos, laiko, techninių ir technologinių sprendinių, poveikį aplinkai mažinančių priemonių). Vietos alternatyva nenagrinėjama, kadangi yra planuojama esamo pienininkystės ūkio plėtra. Atsižvelgiant į tai, bus nagrinėjama projektinė situacija ir lyginama su esama situacija. Esant poreikiui nagrinėjamos poveikį mažinančių priemonių alternatyvos.

Planuojamos ūkinės veiklos vietos (alternatyvių vietų) ypatumai: atstumai iki gyvenamųjų ir kultūros paveldo vietovių, saugomų teritorijų ir kaimyninių valstybių, alternatyvių vietų pasirinkimo priežastys. Pienininkystės kompleksas yra pietinėje Okainių kaimo dalyje, apie 16 km atstumu nuo Kėdainių, apie 10 km atstumu nuo Šėtos, apie 4,2 km atstumu nuo Pavermenio, apie 3,5 km nuo magistralinio kelio A8 Panevėžys – Aristava – Sitkūnai. Kompleksas ribojasi Gerdvilų ir Karališkąja gatvėmis, žemės ūkio paskirties žemėmis. Artimiausi veiklai gyvenamieji namai yra Gerdvilų g. 2, Karališkoji g. 17, Gerdvilų g. 8, Gerdvilų g. 10 nutolę nuo keliasdešimt iki kelių šimtų metrų atstumu. Planuojami nauji pastatai ar įrenginiai nepateks į kultūros paveldo objektų teritorijas ar jų apsaugos zonas. Okainių kaimo senosios kapinės (kodas 42953) nuo esamų pastatų nutolusios ~70 m atstumu. Saugomos gamtinės teritorijos į pienininkystės komplekso teritoriją nepatenka. Artimiausios saugomos teritorijos: „Natura 2000“ teritorija paukščių apsaugai svarbus Lančiūnavos miškas (LTKEDB002) nutolęs toliau kaip 820 m, buveinių apsaugai svarbus Lančiūnavos miškas (LTKED0029) nutolęs toliau kaip 1,3 km. PŪV vieta yra Lietuvos centrinėje dalyje, iki kaimyninių valstybių toliau kaip 105 km.

PAV subjektai: Kėdainių rajono savivaldybės administracija, Nacionalinio visuomenės sveikatos centro prie Sveikatos apsaugos ministerijos Kauno departamentas, Priešgaisrinės apsaugos ir gelbėjimo departamento prie Vidaus reikalų ministerijos Kauno priešgaisrinė gelbėjimo valdyba, Kultūros paveldo departamento prie Kultūros ministerijos Kauno teritorinis skyrius, Valstybinė saugomų teritorijų tarnyba prie Aplinkos ministerijos.

Atsakingoji institucija, kuri priims sprendimą dėl PŪV poveikio aplinkai: Aplinkos apsaugos agentūra (toliau – AAA), A. Juozapavičiaus g. 9, Vilnius, tel. 8 706 62008, el. p. aaa@gamta.lt

Galimas Agentūros sprendimas dėl planuojamos ūkinės veiklos: 1) jeigu Agentūra priima sprendimą, kad veikla atitinka aplinkos apsaugos, visuomenės sveikatos, nekilnojamojo kultūros paveldo apsaugos, gaisrinės saugos ir civilinės saugos teisės aktų reikalavimus, ši planuojama ūkinė veikla gali būti vykdoma; 2) jeigu Agentūra priima sprendimą, kad veikla neatitinka aplinkos apsaugos, visuomenės sveikatos, nekilnojamojo kultūros paveldo apsaugos, gaisrinės saugos ir civilinės saugos teisės aktų reikalavimų, įstatymuose įtvirtinti leidimai negali būti išduodami ir veikla negali būti vykdoma.



po paskelbimo. Poveikio aplinkai vertinimo dokumentų rengėjas kartu su planuojamos ūkinės veiklos organizatoriumi (užsakovu) gautų pasiūlymų įvertinimą pateikia ataskaitoje.

[ES PROJEKTAI](#)[KVAPŲ, ORO TARŠOS MODELIAVIMAS](#)[POVEIKIO APLINKAI VERTINIMAS \(PAV\), TRIUKŠMO MODELIAVIMAS IR SAZ NUSTATYMAS](#)[KONTAKTAI](#)[VISUOMENĖS INFORMAVIMAS](#)[ATLIKTI PROJEKTAI](#)[LICENCIJA](#)[PRIVATUMO POLITIKA](#)

4. 2022 m. Pranešimai apie poveikio aplinkai vertinimo pradžią.xlsx : Lapas1

Paskelbimo data	PŪV organizatorius	PŪV pavadinimas	PŪV vieta	Pranešimo nuoroda
Alytaus regionas				
Kauno regionas				
2022-04-25	Kėdainių r. Okainių ŽŪB	<u>Kėdainių rajono Okainių ŽŪB galvijų ūkio plėtra</u>	Okainių k., Truskavos sen., Kėdainių r. sav.	<u>Pranešimas apie PAV pradžią</u>
Klaipėdos regionas				
2022-01-12	UAB "Mestilla"	<u>Auvalinio aliejaus gamybos naujos technologijos diegimas UAB "Mestilla" gamykloje</u>	Krelainio g. 5 ir Pramonės g. 28, Klaipėda	<u>Pranešimas apie PAV pradžią</u>
Marijampolės regionas				
Panevėžio regionas				
Šiaulių regionas				

3 PRIEDAS.

Institucijų raštai dėl Informacinio pranešimo



KĖDAINIŲ RAJONO SAVIVALDYBĖS ADMINISTRACIJA

Biudžetinė įstaiga, J. Basanavičiaus g. 36, LT-57288 Kėdainiai, tel. (8 347) 69 550, el. p. administracija@kedainiai.lt
Duomenys kaupiami ir saugomi Juridinių asmenų registre, kodas 188768545

UAB „Ekostruktūra“ el. p. info@ekostruktura.lt	2022-05- į 2022-04-25	Nr. AS- Nr. 22-341
---	--------------------------	-----------------------

DĖL PRANEŠIMO APIE POVEIKIO APLINKAI VERTINIMO PRADŽIĄ

Atsakydami į Jūsų 2022 m. balandžio 25 d. raštą Nr. 22-341 „Pranešimas apie Okainių ŽŪB galvijų ūkio plėtros, adresu Okainių k., Truskavos sen., Kėdainių r. sav. poveikio aplinkai vertinimo pradžia“ informuojame, kad Kėdainių rajono savivaldybės administracija (toliau – Administracija) susipažino su pateikta informacija apie planuojamą ūkinę veiklą – Kėdainių rajono Okainių žemės ūkio bendrovės galvijų ūkio plėtrą.

Vadovaujantis Lietuvos Respublikos planuojamos ūkinės veiklos poveikio aplinkai vertinimo įstatymo 8¹ straipsnio 4 dalies nuostatomis Administracija, kaip poveikio aplinkai vertinimo subjektas, motyvuotų pasiūlymų ir pastabų poveikio aplinkai vertinimo dokumentų rengėjui neturi.

Administracijos direktoriaus pavaduotojas,
pavaduojantis administracijos direktorių

Gintautas Muznikas



Sudaryti
 Atidaryti
 Pasirašyti
 Registruoti
 Išsaugoti



Dokumentas: Dėl pranešimo apie poveikio aplinkai vertinimo pradžia

Failas: Atsakymas dėl Okainiu ZUB PAV pradžios.adoc
(ADOC V1.0 - C-DOC)



Turinys

Metaduomenys

Parašai

Tikrinimas



Redaguoti Peržiūrėti

PASIRAŠOMIEJI METADUOMENYS

El. dokumento turinį aprašantys metaduomenys

El. dokumento pavadinimas	Dokumento rūšis	Parašai
Dėl pranešimo apie poveikio aplinkai vertinimo pradžia		

Sudarytojai

Statusas	Sudarytojas	Kodas	Adresas	Parašai
Juridinis asmuo	Kėdainių rajono savivaldybės administracija	188768545	J. Basanavičiaus g.36, 57288 Kėdainiai, Lietuva	

Dokumento registracijos

Registravimo data	Dokumento registracijos Nr.	Įmonės (įstaigos) kodas	Parašai
2022-05-05 16:42:53	AS-2018		
Dokumentą užregistravęs darbuotojas			

NEPASIRAŠOMIEJI METADUOMENYS

© 2009-2021, [UAB MitSoft](http://uab.mitssoft.com): Mindaugo g. 23, LT-03214 Vilnius, Lietuva.
Iškilius techniniams nesklandumams rašykite signa-support@mitssoft.lt



**NACIONALINIO VISUOMENĖS SVEIKATOS CENTRO
PRIE SVEIKATOS APSAUGOS MINISTERIJOS
KAUNO DEPARTAMENTAS**

Biudžetinė įstaiga, Kalvarijų g. 153, LT-08221 Vilnius.
Duomenys kaupiami ir saugomi Juridinių asmenų registre, kodas 291349070.
Departamento duomenys: K. Petrausko g. 24, LT-44156 Kaunas, tel. (8 37) 33 16 88, faks. (8 37) 33 16 80,
el. p. kaunas@nvsc.lt

UAB „Ekostruktūra“
El. p. info@ekostruktura.lt

2022-05-
į 2022-04-25

Nr. (2-11 14.3.2 Mr)2-
Nr. 22-341

DĖL PRANEŠIMO APIE POVEIKIO APLINKAI VERTINIMO PRADŽIĄ

Nacionalinio visuomenės sveikatos centro prie Sveikatos apsaugos ministerijos Kauno departamentas (toliau – NVSC Kauno departamentas) susipažinęs su Jūsų 2022 m. balandžio 25 d. gautu raštu Nr. 22-341 „Pranešimas apie Okainių ŽŪB galvijų ūkio plėtros, adresu Okainių k., Truskavos sen., Kėdainių r. sav. poveikio aplinkai vertinimo pradžia“ pagal kompetenciją teikia siūlymus.

NVSC Kauno departamentas siūlo įvertinti planuojamos ūkinės veiklos veiksmų darančių tiesioginį ir netiesioginį, kiekybinį ir kokybinį poveikį visuomenės sveikatai (kvapų, triukšmo, oro taršos ir kt.) bei įvertinus esamos ir planuojamos veiklos sukeltą taršą, jei reikia, koreguoti sanitarinės apsaugos zonos dydį.

Kauno departamento direktorius

Aurimas Raulinaitis

I. Drukteinienė, tel. 8 37 33 16 82, 8 623 24188, el. p. irma.drukteiniene@nvsc.lt
A. Sabaliauskienė, tel. 8 52 649676, 8 638 03229, el. p. agne.sabaliauskiene@nvsc.lt
I. Jakštytė, tel. 8 677 60796, el. p. ingrida.jakstyte@nvsc.lt

Nuorašas tikras

Nacionalinis visuomenės sveikatos centras prie Sveikatos apsaugos ministerijos

2022-05-09



DETALŪS METADUOMENYS

Dokumento sudarytojas (-ai)	Nacionalinis visuomenės sveikatos centras prie Sveikatos apsaugos ministerijos 291349070, Kalvarijų g. 153, 08221 Vilnius
Dokumento pavadinimas (antraštė)	DĖL PRANEŠIMO APIE POVEIKIO APLINKAI VERTINIMO PRADŽIĄ
Dokumento registracijos data ir numeris	2022-05-09 Nr. (2-11 14.3.2 Mr)2-26049
Dokumento gavimo data ir dokumento gavimo registracijos numeris	–
Dokumento specifikacijos identifikavimo žymuo	ADOC-V1.0
Parašo paskirtis	Pasirašymas
Parašą sukūrusio asmens vardas, pavardė ir pareigos	Aurimas Raulinaitis, Kauno departamento direktorius, Kauno departamentas
Sertifikatas išduotas	AURIMAS RAULINAITIS, Nacionalinis visuomenės sveikatos centras prie SAM LT
Parašo sukūrimo data ir laikas	2022-05-09 15:35:04 (GMT+03:00)
Parašo formatas	XAdES-T
Laiko žymoje nurodytas laikas	2022-05-09 15:35:10 (GMT+03:00)
Informacija apie sertifikavimo paslaugų teikėją	ADIC CA-A, Asmens dokumentu israsymo centras prie LR VRM LT
Sertifikato galiojimo laikas	2021-04-06 10:59:39 – 2024-04-05 10:59:39
Informacija apie būdus, naudotus metaduomenų vientisumui užtikrinti	"Registravimas" paskirties metaduomenų vientisumas užtikrintas naudojant "RCSC IssuingCA, VI Registru centras - i.k. 124110246 LT" išduotą sertifikatą "Dokumentų valdymo sistema Avilys, Valstybinė teritorijų planavimo ir statybos inspekcija, į.k. 288600210 LT", sertifikatas galioja nuo 2021-12-13 10:03:48 iki 2022-12-13 10:03:48
Pagrindinio dokumento priedų skaičius	–
Pagrindinio dokumento pridedamų dokumentų skaičius	–
Priedamo dokumento sudarytojas (-ai)	–
Priedamo dokumento pavadinimas (antraštė)	–
Priedamo dokumento registracijos data ir numeris	–
Programinės įrangos, kuria naudojantis sudarytas elektroninis dokumentas, pavadinimas	Dokumentų valdymo sistema Avilys, versija 3.5.58
Informacija apie elektroninio dokumento ir elektroninio (-ių) parašo (-ų) tikrinimą (tikrinimo data)	Atitinka specifikacijos keliamus reikalavimus. Visi dokumente esantys elektroniniai parašai galioja (2022-05-09 15:39:37)
Paieškos nuoroda	–
Papildomi metaduomenys	Nuorašą suformavo 2022-05-09 15:39:37 Dokumentų valdymo sistema Avilys

Nuorašas tikras

Nacionalinis visuomenės sveikatos centras prie Sveikatos apsaugos ministerijos

2022-05-09

Suformuota: 2022 m. gegužės 9 d. 15:39

Suformavo: Dokumentų valdymo ir konsultavimo skyriaus visuomenės sveikatos administratorė Sandra Garšvienė

Siunčiamasis dokumentas

Registracijos duomenys	
Paslaugos sprendimo tipas	Teigiamas sprendimas
Skyriaus indeksas	Kauno departamento Visuomenės sveikatos saugos skyrius
Būsena	Registruota
Registracijos data	2022-05-09
Registracijos numeris	(2-11 14.3.2 Mr)2-26049
Registras	2: Siunčiamų dokumentų registras
Byla	2022: 14.3.2 Mr: Poveikio aplinkai vertinimo programų derinimo dokumentai (prašymai, išvados), pranešimų apie poveikio aplinkai vertinimo pradžią dokumentai (informaciniai pranešimai, motyvuoti siūlymai)
Bylos forma	Mišri byla
Procesas	templ.snakeProcess.default
Registratorius	Dokumentų valdymo ir konsultavimo skyriaus visuomenės sveikatos administratorė Sandra Garšvienė
Elektroninis dokumentas	Taip
Dokumento informacija	
Siuntėjai	Kauno departamentas
Gavėjai	UAB "Ekostruktūra", Raudondvario pl. 288A - 9, 47164 Kaunas, info@ekostruktura.lt
Gavėjas (pristatymo būdas)	UAB "Ekostruktūra", Raudondvario pl. 288A - 9, 47164 Kaunas, info@ekostruktura.lt
Dokumentą parengė	Kauno departamento Visuomenės sveikatos saugos skyriaus vyriausioji specialistė Irma Drukteinienė, Kauno departamento Visuomenės sveikatos saugos skyriaus vyriausioji specialistė Agnė Sabaliauskienė, Kauno departamento Visuomenės sveikatos saugos skyriaus vyriausioji specialistė Ingrida Jakštytė
Dokumentą pasirašė	Kauno departamento direktorius Aurimas Raulinaitis
Dokumentą tvirtino	
Dokumentą vizavo	Kauno departamento Visuomenės sveikatos saugos skyriaus vyriausioji specialistė Agnė Sabaliauskienė, Kauno departamento Visuomenės sveikatos saugos skyriaus vyriausioji specialistė Ingrida Jakštytė, Kauno departamento Visuomenės sveikatos saugos skyriaus vedėja Greta Guogienė
Dokumentą derino	
Antraštė	DĖL PRANEŠIMO APIE POVEIKIO APLINKAI VERTINIMO PRADŽIĄ
Planuojamos ūkinės veiklos pavadinimas	
Planuojamos ūkinės veiklos adresas	
Poveikio aplinkai vertinimo programos/ataskaitos rengėjo duomenys (Juridinio asmens pavadinimas / fizinio asmens vardas pavardė, kodas, adresas, telefono Nr., el. paštas)	
Dokumento rūšis	PAV išvados dėl programos
Visi dokumentai gauti	
Pritarta/nepritarta programai/ataskaitai	
Motyvuoti reikalavimai papildyti ar pataisyti programą/ataskaitą	
Gauto dokumento data (siuntėjo data)	2022-04-25
Gauto dokumento numeris (siuntėjo numeris)	22-341
Susieti dokumentai	
Pradinis dokumentas (1)	

1-82533	2022-04-25	PRANEŠIMAS APIE OKAINIŲ ŽŪB GALVIJŲ ŪKIO PLĖTROS, ADRESU OKAINIŲ K., TRUSKAVOS SEN., KĖDAINIŲ R. SAV. POVEIKIO APLINKAI VERTINIMO PRADŽIA	RAŠTAS	Vykdoma	Kauno departamento Visuomenės sveikatos saugos skyriaus vyriausioji specialistė Irma Drukteinienė	2022-05-09
Užduotys (1)						
12356779	2022-04-26	Užduotis		Baigta	Kauno departamento Visuomenės sveikatos saugos skyriaus vyriausioji specialistė Irma Drukteinienė	2022-05-09
ADOC						
Dėl pranešimo apie PAV pradžia (2022-05).adoc						
Dėl pranešimo apie PAV pradžia (2022-05).docx						
Priedai						
Pridedami dokumentai						
Pasibaigę darbai						
Kauno departamento Visuomenės sveikatos saugos skyriaus vyriausioji specialistė Agnė Sabaliauskienė		2022-05-09 10:42:41	Teigiamai vizuota versija 2.0. Pastabos:			
Kauno departamento Visuomenės sveikatos saugos skyriaus vyriausioji specialistė Ingrida Jakštytė		2022-05-09 10:45:25	Teigiamai vizuota versija 2.0. Pastabos:			
Kauno departamento Visuomenės sveikatos saugos skyriaus vedėja Greta Guogienė		2022-05-09 14:28:03	Teigiamai vizuota versija 2.0. Pastabos:			
Kauno departamento direktorius Aurimas Raulinaitis		2022-05-09 15:35:10	Pasirašyta versija 2.0. Pastabos:			
Dokumentų valdymo ir konsultavimo skyriaus visuomenės sveikatos administratorė Sandra Garšvienė		2022-05-09 15:39:33	Registruotas dokumentas: 2: Siunčiamų dokumentų registras 2022: 14.3.2 Mr: Poveikio aplinkai vertinimo programų derinimo dokumentai (prašymai, išvados), pranešimų apie poveikio aplinkai vertinimo pradžia dokumentai (informaciniai pranešimai, motyvuoti siūlymai)			



ekoStruktura It <ekostruktura.lt@gmail.com>

PRANEŠIMAS apie poveikio aplinkai vertinimo (PAV) pradžią: Kėdainių rajono Okainių ŽŪB galvijų ūkio plėtra, adresu Okainių k., Truskavos sen., Kėdainių r. sav.

5 laiškai(-ų)

O. Samuchovienė <o.samuchoviene@ekostruktura.lt>

2022 m. balandžio 25 d. 10:44

Kam: aaa@gamta.lt, administracija@kedainiai.lt, Kaunas NVSC <kaunas@nvsc.lt>, kaunas.pgv@vpgt.lt, kaunas@kpd.lt, Valstybinė saugomų teritorijų tarnyba prie AM <vstt@vstt.lt>

Laba diena,

Informuojame poveikio aplinkai vertinimo pradžią, vadovaujantis Lietuvos Respublikos planuojamos ūkinės veiklos poveikio aplinkai vertinimo įstatymu (galiojanti suvestinė redakcija nuo 2022-01-20).

Planuojama ūkinė veikla – Kėdainių rajono Okainių ŽŪB galvijų ūkio plėtra, adresu Okainių k., Truskavos sen., Kėdainių r. sav.

Planuojamos ūkinės veiklos organizatorius: Kėdainių r. Okainių ŽŪB, juridinio asmens kodas 161272418, Okainių k., Truskavos sen., Kėdainių r. sav., LT-58471, tel. +370 699 11140, faksas +370 347 47121, el. paštas okainiu.zub@gmail.com.

Poveikio aplinkai vertinimo dokumentų rengėjas: UAB „Ekostruktūra“ Raudondvario pl. 288a-9, LT-47164 Kaunas, tel. (8 607) 23980, el. paštas info@ekostruktura.lt, internetinis puslapis www.ekostruktura.lt.

Atsakingoji institucija ir poveikio aplinkai vertinimo subjektai turi teisę pateikti motyvuotus pasiūlymus planuojamos ūkinės veiklos organizatoriui (užsakovui) arba poveikio aplinkai vertinimo dokumentų rengėjui per 10 darbo dienų nuo pranešimo apie PAV pradžią gavimo dienos.

Pridedama: lydraštis (1 lapas) ir pranešimas apie PAV pradžią (2 lapai).

Prašome Jūsų patvirtinti apie laiško gavimą.

Pagarbiai,
Ona Samuchovienė

Direktorė, UAB "Ekostruktūra"
Tel. : +370 676 08277, +370 607 23980
El. paštas: o.samuchoviene@ekostruktura.lt
Internetinis puslapis: www.ekostruktura.lt
Biuro adresas: Studentų g. 67-410, 51392 Kaunas
Registracijos adresas: Raudondvario pl. 288A-9, Kaunas



2 priedai (-ų)

 **341 Lydraštis _dėl PAV pradžios_Okainių ŽŪB plėtros PAV Kėdainių raj.pdf**
260K

 **Pranešimas apie PAV pradžią.docx**
23K

administracija@kedainiai.lt <administracija@kedainiai.lt>
Kam: "O. Samuchovienė" <o.samuchoviene@ekostruktura.lt>

2022 m. balandžio 25 d. 11:23

Laba diena, ačiū, gavome.

Iš: O. Samuchovienė <o.samuchoviene@ekostruktura.lt>

Išsiųsta: 2022 m. balandžio 25 d., pirmadienis 10:45

Kam: aaa@gamta.lt; administracija@kedainiai.lt; Kaunas NVSC <kaunas@nvsc.lt>; kaunas.pgv@vpgt.lt; kaunas@kpd.lt; Valstybinė saugomų teritorijų tarnyba prie AM <vsst@vsst.lt>

Tema: PRANEŠIMAS apie poveikio aplinkai vertinimo (PAV) pradžią: Kėdainių rajono Okainių ŽŪB galvijų ūkio plėtra, adresu Okainių k., Truskavos sen., Kėdainių r. sav.

[Cituojamas tekstas paslėptas]

aaa@gamta.lt <aaa@gamta.lt>

2022 m. balandžio 25 d. 13:30

Kam: "O. Samuchovienė" <o.samuchoviene@ekostruktura.lt>

Laba diena,

Jūsų raštas gautas ir užregistruotas, reg. Nr. A3-3158

[Cituojamas tekstas paslėptas]

kaunas@kpd.lt <kaunas@kpd.lt>

2022 m. balandžio 25 d. 15:17

Kam: "O. Samuchovienė" <o.samuchoviene@ekostruktura.lt>

Laba diena, ačiū, gavome

Pagarbiai, Kultūros paveldo departamento prie Kultūros ministerijos Kauno teritorinio skyriaus vyr. specialistė, pavaduojanti administratorę, Irma Kiverytė

From: O. Samuchovienė <o.samuchoviene@ekostruktura.lt>

Sent: Monday, April 25, 2022 10:45 AM

To: aaa@gamta.lt; administracija@kedainiai.lt; Kaunas NVSC <kaunas@nvsc.lt>; kaunas.pgv@vpgt.lt; kaunas@kpd.lt; Valstybinė saugomų teritorijų tarnyba prie AM <vsst@vsst.lt>

Subject: PRANEŠIMAS apie poveikio aplinkai vertinimo (PAV) pradžią: Kėdainių rajono Okainių ŽŪB galvijų ūkio plėtra, adresu Okainių k., Truskavos sen., Kėdainių r. sav.

Laba diena,

Informuojame poveikio aplinkai vertinimo pradžią, vadovaujantis Lietuvos Respublikos planuojamos ūkinės veiklos poveikio aplinkai vertinimo įstatymu (galiojanti suvestinė redakcija nuo 2022-01-20).

Planuojama ūkinė veikla – Kėdainių rajono Okainių ŽŪB galvijų ūkio plėtra, adresu Okainių k., Truskavos sen., Kėdainių r. sav.

Planuojamos ūkinės veiklos organizatorius: Kėdainių r. Okainių ŽŪB, juridinio asmens kodas 161272418, Okainių k., Truskavos sen., Kėdainių r. sav., LT-58471, tel. +370 699 11140, faksas +370 347 47121, el. paštas okainiu.zub@gmail.com.

Poveikio aplinkai vertinimo dokumentų rengėjas: UAB „Ekostruktūra“ Raudondvario pl. 288a-9, LT-47164 Kaunas, tel. (8 607) 23980, el. paštas info@ekostruktura.lt, internetinis puslapis www.ekostruktura.lt.

Atsakingoji institucija ir poveikio aplinkai vertinimo subjektai turi teisę pateikti motyvuotus pasiūlymus planuojamos ūkinės veiklos organizatoriui (užsakovui) arba poveikio aplinkai vertinimo dokumentų rengėjui per 10 darbo dienų nuo pranešimo apie PAV pradžią gavimo dienos.

Priedama: lydraštis (1 lapas) ir pranešimas apie PAV pradžią (2 lapai).

Prašome Jūsų patvirtinti apie laiško gavimą.

Pagarbiai,

Ona Samuchovienė

Direktorė, UAB "Ekostruktūra"

Tel. : +370 676 08277, +370 607 23980

El. paštas: o.samuchoviene@ekostruktura.lt

Internetinis puslapis: www.ekostruktura.lt

Biuro adresas: [Studentų g. 67-410, 51392 Kaunas](#)

Registracijos adresas: [Raudondvario pl. 288A-9, Kaunas](#)

[]

VSTT <vsst@vsst.lt>

2022 m. balandžio 25 d. 15:50

Kam: "O. Samuchovienė" <o.samuchoviene@ekostruktura.lt>

Patvirtiname, kad Jūsų raštas yra gautas ir užregistruotas.

Informacija apie dokumento registravimą:

Pavadinimas: PRANEŠIMAS APIE OKAINIŲ ŽŪB GALVIJŲ ŪKIO PLĖTROS, ADRESU OKAINIŲ K., TRUSKAVOS SEN., KĖDAINIŲ R. SAV. POVEIKIO APLINKAI VERTINIMO PRADŽIĄ

Reg. nr.: V4-957

Reg. data: 2022-04-25

Pagarbiai

Justyna Jodko

Valstybinė saugomų teritorijų tarnyba

2022-04-26 09:27

Gmail - PRANEŠIMAS apie poveikio aplinkai vertinimo (PAV) pradžią: Kėdainių rajono Okainių ŽŪB galvijų ūkio plėtra, adres...

prie Aplinkos ministerijos

[Antakalnio g. 25, LT-10312 Vilnius](#)

Tel. (8 5) 272 3284, mob. tel. 8 659 29 483

El. paštas vstt@vstt.lt

<https://vstt.lrv.lt/>

[Cituojamas tekstas paslėptas]

Uždaroji akcinė bendrovė „Ekostruktūra“, Raudondvario pl. 288A-9, LT-47164 Kaunas, tel. +370 607 23980, el. p. info@ekostruktura.lt, www.ekostruktura.lt, duomenys kaupiami ir saugomi Juridinių asmenų registre, kodas 304230247, PVM kodas LT100010120715

Aplinkos apsaugos agentūrai,
El. p. aaa@gamta.lt

2022-04-25 Nr. 22-341

Kėdainių rajono savivaldybės administracijai,
El. p. administracija@kedainiai.lt

Nacionalinio visuomenės sveikatos centro prie
Sveikatos apsaugos ministerijos Kauno
departamentui,
El. p. kaunas@nvsc.lt

Priešgaisrinės apsaugos ir gelbėjimo departamento
prie Vidaus reikalų ministerijos Kauno priešgaisrinei
gelbėjimo valdybai,
El. p. kaunas.pgv@vpgt.lt

Kultūros paveldo departamento prie Kultūros
ministerijos Kauno teritoriniam skyriui,
El. p. kaunas@kpd.lt

Valstybinei saugomų teritorijų tarnybai prie Aplinkos
ministerijos,
El. p. vstt@vstt.lt

PRANEŠIMAS APIE OKAINIŲ ŽŪB GALVIJŲ ŪKIO PLĖTROS, ADRESU OKAINIŲ K., TRUSKAVOS SEN., KĖDAINIŲ R. SAV. POVEIKIO APLINKAI VERTINIMO PRADŽIĄ

Informuojame apie poveikio aplinkai vertinimo pradžia, vadovaujantis Lietuvos Respublikos planuojamos ūkinės veiklos poveikio aplinkai vertinimo įstatymu (galiojanti suvestinė redakcija nuo 2022-01-20).

Planuojama ūkinė veikla – **Kėdainių rajono Okainių ŽŪB galvijų ūkio plėtra, adresu Okainių k., Truskavos sen., Kėdainių r. sav.**

Planuojamos ūkinės veiklos organizatorius: Kėdainių r. Okainių ŽŪB, juridinio asmens kodas 161272418, Okainių k., Truskavos sen., Kėdainių r. sav., LT-58471, tel. +370 699 11140, faksas +370 347 47121, el. paštas okainiu.zub@gmail.com.

Poveikio aplinkai vertinimo dokumentų rengėjas: UAB „Ekostruktūra“ Raudondvario pl. 288a-9, LT-47164 Kaunas, tel. (8 607) 23980, el. paštas info@ekostruktura.lt, internetinis puslapis www.ekostruktura.lt.

Atsakingoji institucija ir poveikio aplinkai vertinimo subjektai turi teisę pateikti motyvuotus pasiūlymus planuojamos ūkinės veiklos organizatoriui (užsakovui) arba poveikio aplinkai vertinimo dokumentų rengėjui per 10 darbo dienų nuo pranešimo apie PAV pradžia gavimo dienos.

Pridedama: pranešimas apie PAV pradžia (2 lapai word formatu).

Direktorė Ona Samuchovienė



El. p. info@ekostruktura.lt, o.samuchoviene@ekostruktura.lt, tel. +370 607 23980, mob. +370 676 08277



VALSTYBINĖ SAUGOMŲ TERITORIJŲ TARNYBA PRIE APLINKOS MINISTERIJOS

Biudžetinė įstaiga, Antakalnio g. 25, LT-10312 Vilnius,
tel. (8 5) 272 3284, el. p. vstt@vstt.lt, <https://vstt.lrv.lt>
Duomenys kaupiami ir saugomi Juridinių asmenų registre, kodas 188724381

UAB „Ekostruktūra“ 2022-05- Nr. (7.21E)
į 2022-04-25 Nr. 22-341

DĖL GAUTO PRANEŠIMO APIE PLANUOJAMOS OKAINIŲ ŽŪB GALVIJŲ ŪKIO PLĖTROS, ADRESU OKAINIŲ K., TRUSKAVOS SEN., KĖDAINIŲ R. SAV. POVEIKIO APLINKAI VERTINIMĄ

Atkreipiame Jūsų dėmesį į tai, kad saugomų teritorijų institucija (Valstybinė saugomų teritorijų tarnyba prie Aplinkos ministerijos (toliau – Tarnyba) arba saugomos teritorijos direkcija) poveikio aplinkai vertinimo (toliau – PAV) subjektu tampa Lietuvos Respublikos poveikio aplinkai vertinimo įstatymo 5 straipsnio 1 dalies 2 punkte numatytu atveju, kai PAV atliekamas pagal šio įstatymo 3 straipsnio 1 dalies 3 punktą, t. y. kai ji nustato, kad planuojamos ūkinės veiklos įgyvendinimas gali daryti reikšmingą poveikį Europos ekologinio tinklo „Natura 2000“ teritorijoms, arba kai pagal Lietuvos Respublikos poveikio aplinkai vertinimo įstatymo 5 straipsnio 2 dalį ją dalyvauti PAV procese pakviečia Aplinkos apsaugos agentūra.

Informuojame, kad šio PAV proceso atveju Tarnyba nėra PAV subjektas.

Direktorius

Albertas Stanislovaitis

R. Jakučiūnienė, +370 659 63291, el. p. rita.jakuciuniene@vstt.lt

DETALŪS METADUOMENYS

Dokumento sudarytojas (-ai)	Valstybinė saugomų teritorijų tarnyba, Antakalnio g. 25, LT-10312 Vilnius
Dokumento pavadinimas (antraštė)	DĖL GAUTO PRANEŠIMO APIE PLANUOJAMOS OKAINIŲ ŽŪB GALVIJŲ ŪKIO PLĖTROS, ADRESU OKAINIŲ K., TRUSKAVOS SEN., KĖDAINIŲ R. SAV. POVEIKIO APLINKAI VERTINIMĄ
Dokumento registracijos data ir numeris	2022-05-10 Nr. (4)-V3-712
Dokumento specifikacijos identifikavimo žymuo	ADOC-V1.0, GEDOC
Parašo paskirtis	Pasirašymas
Parašą sukūrusio asmens vardas, pavardė ir pareigos	ALBERTAS STANISLOVAITIS, Direktorius
Parašo sukūrimo data ir laikas	2022-05-10 08:06:37
Parašo formatas	Parašas, pažymėtas laiko žyma
Laiko žymoje nurodytas laikas	2022-05-10 08:06:53
Informacija apie sertifikavimo paslaugų teikėją	ADIC CA-B
Sertifikato galiojimo laikas	2022-01-10 - 2025-01-09
Parašo paskirtis	Registravimas
Parašą sukūrusio asmens vardas, pavardė ir pareigos	VSTT RAŠTINĖ
Parašo sukūrimo data ir laikas	2022-05-10 10:00:06
Parašo formatas	Trumpalaikis skaitmeninis parašas, kuriame taip pat saugoma sertifikato informacija
Laiko žymoje nurodytas laikas	
Informacija apie sertifikavimo paslaugų teikėją	RCSC IssuingCA
Sertifikato galiojimo laikas	2021-01-07 - 2023-01-07
Pagrindinio dokumento priedų skaičius	0
Pagrindinio dokumento pridedamų dokumentų skaičius	0
Programinės įrangos, kuria naudojantis sudarytas elektroninis dokumentas, pavadinimas	Elektroninė dokumentų valdymo sistema VDVIS, versija v. 3.04.02
El. dokumento įvykius aprašantys metaduomenys	
Informacija apie elektroninio dokumento ir elektroninio (-ių) parašo (-ų) tikrinimą (tikrinimo data)	El. dokumentas atitinka specifikacijos keliamus reikalavimus. Visi dokumente esantys elektroniniai parašai galioja. Tikrinimo data: 2022-05-10 10:00:28
Elektroninio dokumento nuorašo atspausdinimo data ir ją atspausdinęs darbuotojas	2022-05-10 atspausdino VSTT RAŠTINĖ
Paieškos nuoroda	

**APLINKOS APSAUGOS AGENTŪRA**

Biudžetinė įstaiga, A. Juozapavičiaus g. 9, LT-09311 Vilnius, tel. 8 706 62 008, el. p. aaa@gamta.lt, <https://aaa.lrv.lt>
Duomenys kaupiami ir saugomi Juridinių asmenų registre, kodas 188784898

UAB „Ekostruktūra“	2022-05-	Nr. (30.2)-A4E-
el. p. info@ekostruktura.lt	į 2022-04-25	Nr. 22-341

DĖL PRANEŠIMO APIE POVEIKIO APLINKAI PRADŽIĄ

Aplinkos apsaugos agentūra (toliau – Agentūra) gavo UAB „Ekostruktūra“ pranešimą apie Kėdainių r. Okainių ŽŪB planuojamos ūkinės veiklos – Kėdainių rajono Okainių ŽŪB galvijų ūkio plėtra, Okainių k., Truskavos sen., Kėdainių r. sav.poveikio aplinkai vertinimo pradžia (toliau – Pranešimas apie PAV pradžia).

Agentūra, vadovaudamasi Planuojamos ūkinės veiklos poveikio aplinkai vertinimo tvarkos aprašo, patvirtinto Lietuvos Respublikos aplinkos ministro 2017-10-31 įsakymu Nr. D1-885 „Dėl planuojamos ūkinės veiklos poveikio aplinkai vertinimo tvarkos aprašo patvirtinimo“ (toliau – Tvarkos aprašas), 37¹ punktu 2022-04-25 paskelbė Pranešimą apie PAV pradžia visuomenei susipažinti savo interneto svetainėje <https://aaa.lrv.lt/> nuorodoje *Veiklos sritys > Poveikio aplinkai vertinimas (PAV) > 2022 m. > 4. Pranešimai apie poveikio aplinkai pradžia 2022 m. > Kauno regionas (1)*.

Vadovaujantis Tvarkos aprašo 37² punktu informuojame, kad rengiant poveikio aplinkai vertinimo ataskaitą būtina vadovautis Tvarkos aprašo bei kitų teisės aktų nuostatomis.

Šį atsakymą Jūs turite teisę apskųsti Aplinkos apsaugos agentūrai (A. Juozapavičiaus g. 9, Vilnius 09311) Lietuvos Respublikos viešojo administravimo įstatymo nustatyta tvarka per vieną mėnesį nuo jo įteikimo dienos arba Lietuvos Respublikos Seimo kontrolieriui dėl valstybės tarnautojų piktnaudžiavimo, biurokratizmo ar kitaip pažeidžiamų žmogaus teisių ir laisvių viešojo administravimo srityje per vienerius metus nuo šio atsakymo įteikimo dienos (Gedimino g. 56, 01110 Vilnius) Lietuvos Respublikos Seimo kontrolierių įstatymo nustatyta tvarka.

Direktorė

Milda Račienė

Jurgita Ivanauskienė, tel. 8 616 22392, el. p. jurgita.ivanauskiene@gamta.lt

DETALŪS METADUOMENYS

Dokumento sudarytojas (-ai)	Aplinkos apsaugos agentūra, A. Juozapavičiaus g. 9, LT-09311 Vilnius
Dokumento pavadinimas (antraštė)	DĖL PRANEŠIMO APIE POVEIKIO APLINKAI PRADŽIA
Dokumento registracijos data ir numeris	2022-05-05 Nr. (30.3)-A4E-5256
Dokumento specifikacijos identifikavimo žymuo	ADOC-V1.0, GEDOC
Parašo paskirtis	Pasirašymas
Parašą sukūrusio asmens vardas, pavardė ir pareigos	MILDA RAČIENĖ, Direktorė
Parašo sukūrimo data ir laikas	2022-05-04 18:09:24
Parašo formatas	Parašas, pažymėtas laiko žyma
Laiko žymoje nurodytas laikas	2022-05-04 18:10:43
Informacija apie sertifikavimo paslaugų teikėją	ADIC CA-A
Sertifikato galiojimo laikas	2021-09-21 - 2024-09-20
Parašo paskirtis	Registravimas
Parašą sukūrusio asmens vardas, pavardė ir pareigos	Danguolė Petravičienė, Vyriausioji specialistė
Parašo sukūrimo data ir laikas	2022-05-05 10:57:32
Parašo formatas	Trumpalaikis skaitmeninis parašas, kuriame taip pat saugoma sertifikato informacija
Laiko žymoje nurodytas laikas	
Informacija apie sertifikavimo paslaugų teikėją	RCSC IssuingCA
Sertifikato galiojimo laikas	2021-01-07 - 2023-01-07
Pagrindinio dokumento priedų skaičius	0
Pagrindinio dokumento pridedamų dokumentų skaičius	0
Programinės įrangos, kuria naudojantis sudarytas elektroninis dokumentas, pavadinimas	Elektroninė dokumentų valdymo sistema VDVIS, versija v. 3.04.02
El. dokumento įvykius aprašantys metaduomenys	
Informacija apie elektroninio dokumento ir elektroninio (-ių) parašo (-ų) tikrinimą (tikrinimo data)	El. dokumentas atitinka specifikacijos keliamus reikalavimus. Visi dokumente esantys elektroniniai parašai galioja. Tikrinimo data: 2022-05-05 10:58:10
Elektroninio dokumento nuorašo atspausdinimo data ir ją atspausdinęs darbuotojas	2022-05-05 atspausdino Danguolė Petravičienė
Paieškos nuoroda	

4 PRIEDAS.

Sklypų registrų išrašai, kadastro ištrauka

NEKILNOJAMOJO TURTO REGISTRO DUOMENŲ BAZĖS IŠRAŠAS

2022-05-30 19:48:29

1. Nekilnojamojo turto registre įregistruotas turtas:

Registro Nr.: **44/2226644**
 Registro tipas: **Žemės sklypas**
 Sudarymo data: **2018-04-16**
 Adresas: **Kėdainių r. sav., Truskavos sen., Okainių k., Gerdvilų g. 4**

2. Nekilnojamieji daiktai:

- 2.1. **Žemės sklypas**
 Unikalus daikto numeris: **4400-4966-9705**
 Žemės sklypo kadastro numeris ir kadastro vietovės pavadinimas: **5353/0005:44 Okainių k.v.**
 Daikto pagrindinė naudojimo paskirtis: **Žemės ūkio**
 Žemės sklypo naudojimo būdas: **Kiti žemės ūkio paskirties žemės sklypai**
 Statusas: **Suformuotas sujungus daiktus**
 Daikto istorinė kilmė: **Gautas sujungus daiktus, unikalus daikto numeris 5353-0005-0351**
Gautas sujungus daiktus, unikalus daikto numeris 5353-0005-0101
Gautas sujungus daiktus, unikalus daikto numeris 5353-0005-0112
 Žemės sklypo plotas: **9.9054 ha**
 Žemės ūkio naudmenų plotas viso: **4.8437 ha**
 iš jo: ariamos žemės plotas: **4.7622 ha**
 iš jo: sodų plotas: **0.0815 ha**
 Užstatyta teritorija: **5.0617 ha**
 Žemės ūkio naudmenų našumo balas: **47.3**
 Matavimų tipas: **Žemės sklypas suformuotas atliekant kadastrinius matavimus**
 Vidutinė rinkos vertė: **37100 Eur**
 Vidutinės rinkos vertės nustatymo data: **2019-08-21**
 Vidutinės rinkos vertės nustatymo būdas: **Masinis vertinimas**
 Kadastro duomenų nustatymo data: **2019-01-23**
 Teritorija, kurioje taikomos specialiosios žemės naudojimo sąlygos: **Elektroninių ryšių tinklų elektroninių ryšių infrastruktūros apsaugos zonos (III skyrius, vienuoliktasis skirsnis)**
 Teritorijos unikalus numeris: **100350825**
 Teritorijos nustatymo data: **2022-05-13**
 Žymos apie teritoriją padarymo data: **2022-05-20**
 Teritorija, kurioje taikomos specialiosios žemės naudojimo sąlygos: **Elektrų tinklų apsaugos zonos (III skyrius, ketvirtasis skirsnis)**
 Teritorijos unikalus numeris: **100057781**
 Teritorijos nustatymo data: **2021-10-05**
 Žymos apie teritoriją padarymo data: **2021-10-18**
 Teritorija, kurioje taikomos specialiosios žemės naudojimo sąlygos: **Elektrų tinklų apsaugos zonos (III skyrius, ketvirtasis skirsnis)**
 Teritorijos unikalus numeris: **100059569**
 Teritorijos nustatymo data: **2021-10-05**
 Žymos apie teritoriją padarymo data: **2021-10-18**

3. Daikto priklausiniai iš kito registro: įrašų nėra

4. Nuosavybė:

- 4.1. **Nuosavybės teisė**
 Savininkas: **Kėdainių rajono Okainių žemės ūkio bendrovė, a.k. 161272418**
 Daiktas: **žemės sklypas Nr. 4400-4966-9705, aprašytas p. 2.1.**
 Įregistravimo pagrindas: **2006-04-27 Valstybinės žemės sklypo pirkimo - pardavimo sutartis Nr. 1-3930**
2006-04-27 Pardavimo - priėmimo aktas Nr. PPA-189
2017-04-27 Pirkimo - pardavimo sutartis Nr. S-2825
2018-04-06 Nacionalinės žemės tarnybos teritorinio skyriaus vedėjo sprendimas Nr. 9SK-443-(14.9.110.)
 Įrašas galioja: **Nuo 2018-04-16**

5. Valstybės ir savivaldybių žemės patikėjimo teisė: įrašų nėra

6. Kitos daiktinės teisės : įrašų nėra

7. Juridiniai faktai: įrašų nėra

8. Žymos: įrašų nėra

9. Teritorijos, kuriose taikomos specialiosios žemės naudojimo sąlygos:

- 9.1. **Elektrų tinklų apsaugos zonos (III skyrius, ketvirtasis skirsnis)**
 Daiktas: **žemės sklypas Nr. 4400-4966-9705, aprašytas p. 2.1.**
 Įregistravimo pagrindas: **2019-06-06 Lietuvos Respublikos specialiųjų žemės naudojimo sąlygų įstatymas Nr. XIII-2166**
2019-12-19 Lietuvos Respublikos žemės ūkio ministro įsakymas Nr. 3D-711
 Plotas: **12040.00 kv. m**
 Įrašas galioja: **Nuo 2020-01-02**
- 9.2. **Pastatų, kuriuose laikomi ūkiniai gyvūnai, su esančiais prie jų mėšlo ir srutų kaupimo įrenginiais arba be jų, sanitarinės apsaugos zonos (IV skyrius, pirmasis skirsnis)**
 Daiktas: **žemės sklypas Nr. 4400-4966-9705, aprašytas p. 2.1.**
 Įregistravimo pagrindas: **2019-06-06 Lietuvos Respublikos specialiųjų žemės naudojimo sąlygų įstatymas Nr. XIII-2166**
2019-12-19 Lietuvos Respublikos žemės ūkio ministro įsakymas Nr. 3D-711
 Plotas: **99054.00 kv. m**
 Įrašas galioja: **Nuo 2020-01-02**
- 9.3. **Kelių apsaugos zonos (III skyrius, antrasis skirsnis)**

Daiktas: žemės sklypas Nr. 4400-4966-9705, aprašytas p. 2.1.
Įregistravimo pagrindas: 2019-06-06 Lietuvos Respublikos specialiųjų žemės naudojimo sąlygų įstatymas Nr. XIII-2166
2019-12-19 Lietuvos Respublikos žemės ūkio ministro įsakymas Nr. 3D-711
Plotas: 3672.00 kv. m
Įrašas galioja: Nuo 2020-01-02

10. Daikto registravimas ir kadastro žymos:

- 10.1. **Kadastru duomenų tikslinimas (daikto registravimas)**
Daiktas: žemės sklypas Nr. 4400-4966-9705, aprašytas p. 2.1.
Įregistravimo pagrindas: 2019-01-23 Nekilnojamojo daikto kadastru duomenų byla
Įrašas galioja: Nuo 2019-08-21
- 10.2. **Kadastrinius matavimus atliko (kadastru žyma)**
KĘSTUTIS STRATKAUSKAS
Daiktas: žemės sklypas Nr. 4400-4966-9705, aprašytas p. 2.1.
Įregistravimo pagrindas: 2009-03-20 Kvalifikacijos pažymėjimas Nr. 2M-M-898
2018-01-29 Nekilnojamojo daikto kadastru duomenų byla
Įrašas galioja: Nuo 2019-08-21
- 10.3. **Suformuotas sujungimo būdu (daikto registravimas)**
Daiktas: žemės sklypas Nr. 4400-4966-9705, aprašytas p. 2.1.
Įregistravimo pagrindas: 2018-01-29 Nekilnojamojo daikto kadastru duomenų byla
2018-04-06 Nacionalinės žemės tarnybos teritorinio skyriaus vedėjo sprendimas Nr. 9SK-443-(14.9.110.)
Įrašas galioja: Nuo 2018-04-16

11. Registro pastabos ir nuorodos: įrašų nėra

12. Kita informacija: įrašų nėra

13. Informacija apie duomenų sandoriui tikslinimą: įrašų nėra

Dokumentą atspausdino

ONA SAMUCHOVIENĖ

NEKILNOJAMOJO TURTO REGISTRO DUOMENŲ BAZĖS IŠRAŠAS

2022-05-30 19:46:08

1. Nekilnojamojo turto registre įregistruotas turtas:

Registro Nr.: **44/2362382**
 Registro tipas: **Žemės sklypas**
 Sudarymo data: **2019-07-10**
 Adresas: **Kėdainių r. sav., Truskavos sen., Okainių k., Karališkoji g. 72**

2. Nekilnojamieji daiktai:

2.1.

Žemės sklypas
 Unikalus daikto numeris: **4400-5249-0216**
 Žemės sklypo kadastro numeris ir kadastro vietovės pavadinimas: **5353/0004:90 Okainių k.v.**
 Daikto pagrindinė naudojimo paskirtis: **Žemės ūkio**
 Žemės sklypo naudojimo būdas: **Kiti žemės ūkio paskirties žemės sklypai**
 Statusas: **Suformuotas sujungus daiktus**
 Daikto istorinė kilmė: **Gautas sujungus daiktus, unikalus daikto numeris 4400-4770-1422**
Gautas sujungus daiktus, unikalus daikto numeris 5353-0004-0197
Gautas sujungus daiktus, unikalus daikto numeris 5353-0004-0349
Gautas sujungus daiktus, unikalus daikto numeris 5353-0004-0023
 Žemės sklypo plotas: **7.9118 ha**
 Žemės ūkio naudmenų plotas viso: **4.6780 ha**
 iš jo: ariamos žemės plotas: **4.6780 ha**
 Kelių plotas: **0.0356 ha**
 Užstatyta teritorija: **3.0475 ha**
 Vandens telkinių plotas: **0.0880 ha**
 Kitos žemės plotas: **0.0627 ha**
 Žemės ūkio naudmenų našumo balas: **65.1**
 Matavimų tipas: **Žemės sklypas suformuotas atliekant kadastrinius matavimus**
 Vidutinė rinkos vertė: **50500 Eur**
 Vidutinės rinkos vertės nustatymo data: **2021-10-28**
 Vidutinės rinkos vertės nustatymo būdas: **Masinis vertinimas**
 Kadastro duomenų nustatymo data: **2021-08-16**

3. Daikto priklausiniai iš kito registro: įrašų nėra

4. Nuosavybė:

4.1.

Nuosavybės teisė
 Savininkas: **Kėdainių rajono Okainių žemės ūkio bendrovė, a.k. 161272418**
 Daiktas: **žemės sklypas Nr. 4400-5249-0216, aprašytas p. 2.1.**
 Įregistravimo pagrindas: **2004-05-04 Pirkimo - pardavimo sutartis Nr. 1-3711**
2004-09-17 Pirkimo - pardavimo sutartis Nr. 1-7969
2006-04-27 Valstybinės žemės sklypo pirkimo - pardavimo sutartis Nr. 1-3930
2006-04-27 Perdavimo - priėmimo aktas Nr. PPA-189
2017-09-25 Nacionalinės žemės tarnybos teritorinio skyriaus vedėjo sprendimas Nr. 9SK-1048-(14.9.110.)
2017-11-30 Perdavimo - priėmimo aktas
2019-06-20 Nacionalinės žemės tarnybos teritorinio skyriaus vedėjo sprendimas Nr. 9SK-586-(14.9.110.)
 Įrašas galioja: **Nuo 2019-07-16**

5. Valstybės ir savivaldybių žemės patikėjimo teisė: įrašų nėra

6. Kitos daiktinės teisės : įrašų nėra

7. Juridiniai faktai: įrašų nėra

8. Žymos: įrašų nėra

9. Teritorijos, kuriose taikomos specialiosios žemės naudojimo sąlygos:

9.1.

Kelių apsaugos zonos (III skyrius, antrasis skirsnis)
 Daiktas: **žemės sklypas Nr. 4400-5249-0216, aprašytas p. 2.1.**
 Įregistravimo pagrindas: **2019-06-06 Lietuvos Respublikos specialiųjų žemės naudojimo sąlygų įstatymas Nr. XIII-2166**
2019-12-19 Lietuvos Respublikos žemės ūkio ministro įsakymas Nr. 3D-711
2021-08-16 Nekilnojamojo daikto kadastro duomenų byla
 Plotas: **8664.00 kv. m**
 Įrašas galioja: **Nuo 2021-10-28**

9.2.

Pastatų, kuriuose laikomi ūkiniai gyvūnai, su esančiais prie jų mėšlo ir srutų kaupimo įrenginiais arba be jų, sanitarinės apsaugos zonos (IV skyrius, pirmasis skirsnis)
 Daiktas: **žemės sklypas Nr. 4400-5249-0216, aprašytas p. 2.1.**
 Įregistravimo pagrindas: **2019-06-06 Lietuvos Respublikos specialiųjų žemės naudojimo sąlygų įstatymas Nr. XIII-2166**
2019-12-19 Lietuvos Respublikos žemės ūkio ministro įsakymas Nr. 3D-711
2021-08-16 Nekilnojamojo daikto kadastro duomenų byla
 Plotas: **79118.00 kv. m**
 Įrašas galioja: **Nuo 2021-10-28**

9.3.

Elektros tinklų apsaugos zonos (III skyrius, ketvirtasis skirsnis)
 Daiktas: **žemės sklypas Nr. 4400-5249-0216, aprašytas p. 2.1.**
 Įregistravimo pagrindas: **2019-06-06 Lietuvos Respublikos specialiųjų žemės naudojimo sąlygų įstatymas Nr. XIII-2166**
2019-12-19 Lietuvos Respublikos žemės ūkio ministro įsakymas Nr. 3D-711
2021-08-16 Nekilnojamojo daikto kadastro duomenų byla
 Plotas: **1627.00 kv. m**

[rašas galioja: Nuo 2021-10-28

10. Daikto registravimas ir kadastro žymos:

10.1.

Kadastro duomenų tikslinimas (daikto registravimas)

Daiktas: žemės sklypas Nr. 4400-5249-0216, aprašytas p. 2.1.

[registravimo pagrindas: 2021-08-16 Nekilnojamojo daikto kadastro duomenų byla

[rašas galioja: Nuo 2021-10-28

10.2.

Kadastrinius matavimus atliko (kadastro žyma)**KĘSTUTIS STRATKAUSKAS**

Daiktas: žemės sklypas Nr. 4400-5249-0216, aprašytas p. 2.1.

[registravimo pagrindas: 2009-03-20 Kvalifikacijos pažymėjimas Nr. 2M-M-898

2021-08-16 Nekilnojamojo daikto kadastro duomenų byla

[rašas galioja: Nuo 2021-10-28

10.3.

Suformuotas sujungimo būdu (daikto registravimas)

Daiktas: žemės sklypas Nr. 4400-5249-0216, aprašytas p. 2.1.

[registravimo pagrindas: 2019-04-19 Nekilnojamojo daikto kadastro duomenų byla

2019-06-20 Nacionalinės žemės tarnybos teritorinio skyriaus vedėjo sprendimas

Nr. 9SK-586-(14.9.110.)

[rašas galioja: Nuo 2019-07-10

11. Registro pastabos ir nuorodos: įrašų nėra**12. Kita informacija:** įrašų nėra**13. Informacija apie duomenų sandoriui tikslinimą:** įrašų nėra

Dokumentą atspausdino

ONA SAMUCHOVIENĖ

NEKILNOJAMOJO TURTO REGISTRO DUOMENŲ BAZĖS IŠRAŠAS

2022-05-30 19:40:05

1. Nekilnojamojo turto registre įregistruotas turtas:

Registro Nr.: **44/2733787**
 Registro tipas: **Žemės sklypas**
 Sudarymo data: **2022-03-14**
 Adresas: **Kėdainių r. sav., Truskavos sen., Okainių k., Karališkoji g. 74**

2. Nekilnojamieji daiktai:

2.1. **Žemės sklypas**
 Unikalus daikto numeris: **4400-5832-7327**
 Žemės sklypo kadastro numeris ir kadastro vietovės pavadinimas: **5353/0004:103 Okainių k.v.**
 Daikto pagrindinė naudojimo paskirtis: **Žemės ūkio**
 Žemės sklypo naudojimo būdas: **Kiti žemės ūkio paskirties žemės sklypai**
 Statusas: **Suformuotas sujungus daiktus**
 Daikto istorinė kilmė: **Gautas sujungus daiktus, unikalus daikto numeris 4400-0164-3821**
Gautas sujungus daiktus, unikalus daikto numeris 4400-5754-1032
Gautas sujungus daiktus, unikalus daikto numeris 4400-5590-2004
Gautas sujungus daiktus, unikalus daikto numeris 5353-0004-0106
 Žemės sklypo plotas: **19.9437 ha**
 Žemės ūkio naudmenų plotas viso: **12.5498 ha**
 iš jo: ariamos žemės plotas: **12.3613 ha**
 iš jo: pievų ir natūralių ganyklų plotas: **0.1885 ha**
 Kelių plotas: **0.0241 ha**
 Užstatyta teritorija: **7.2123 ha**
 Vandens telkinių plotas: **0.0203 ha**
 Kitos žemės plotas: **0.1372 ha**
 Nusausintos žemės plotas: **12.7621 ha**
 Žemės ūkio naudmenų našumo balas: **53.7**
 Matavimų tipas: **Žemės sklypas suformuotas atliekant kadastrinius matavimus**
 Vidutinė rinkos vertė: **110000 Eur**
 Vidutinės rinkos vertės nustatymo data: **2022-03-14**
 Vidutinės rinkos vertės nustatymo būdas: **Masinis vertinimas**
 Kadastro duomenų nustatymo data: **2022-02-07**
 Teritorija, kurioje taikomos specialiosios žemės naudojimo sąlygos: **Elektroninių ryšių tinklų elektroninių ryšių infrastruktūros apsaugos zonos (III skyrius, vienuoliktasis skirsnis)**
 Teritorijos unikalus numeris: **100350825**
 Teritorijos nustatymo data: **2022-05-13**
 Žymos apie teritoriją padarymo data: **2022-05-20**
 Teritorija, kurioje taikomos specialiosios žemės naudojimo sąlygos: **Elektros tinklų apsaugos zonos (III skyrius, ketvirtasis skirsnis)**
 Teritorijos unikalus numeris: **100062549**
 Teritorijos nustatymo data: **2021-10-05**
 Žymos apie teritoriją padarymo data: **2021-10-20**

3. Daikto priklausiniai iš kito registro: įrašų nėra

4. Nuosavybė:

4.1. **Nuosavybės teisė**
 Savininkas: **Kėdainių rajono Okainių žemės ūkio bendrovė, a.k. 161272418**
 Daiktas: **žemės sklypas Nr. 4400-5832-7327, aprašytas p. 2.1.**
 Įregistravimo pagrindas: **2006-04-27 Valstybinės žemės sklypo pirkimo - pardavimo sutartis Nr. 1-3930**
2006-04-27 Pardavimo - priėmimo aktas Nr. PPA-189
2015-01-20 Pirkimo - pardavimo sutartis Nr. S-293
2017-09-25 Nacionalinės žemės tarnybos teritorinio skyriaus vedėjo sprendimas Nr. 9SK-1048-(14.9.110.)
2018-04-24 Pirkimo - pardavimo sutartis Nr. S-2633
2018-09-25 Pirkimo - pardavimo sutartis Nr. S-6584
2018-11-07 Nacionalinės žemės tarnybos teritorinio skyriaus vedėjo sprendimas Nr. 9SK-1254-(14.9.110.)
2019-11-05 Sutartis Nr. S-7212
2020-01-14 Pirkimo - pardavimo sutartis Nr. S-402
2020-01-14 Pirkimo - pardavimo sutartis Nr. S-406
2021-04-20 Pirkimo - pardavimo sutartis Nr. 2528
2021-10-21 Nacionalinės žemės tarnybos teritorinio skyriaus vedėjo sprendimas Nr. 9SK-759-(14.9.110 E.)
2022-03-10 Nacionalinės žemės tarnybos teritorinio skyriaus vedėjo sprendimas Nr. 9SK-329-(14.9.110 E.)
 Įrašas galioja: **Nuo 2022-03-15**

5. Valstybės ir savivaldybių žemės patikėjimo teisė: įrašų nėra

6. Kitos daiktinės teisės : įrašų nėra

7. Juridiniai faktai: įrašų nėra

8. Žymos: įrašų nėra

9. Teritorijos, kuriose taikomos specialiosios žemės naudojimo sąlygos:

9.1. **Elektros tinklų apsaugos zonos (III skyrius, ketvirtasis skirsnis)**
 Daiktas: **žemės sklypas Nr. 4400-5832-7327, aprašytas p. 2.1.**
 Įregistravimo pagrindas: **2022-03-10 Nacionalinės žemės tarnybos teritorinio skyriaus vedėjo sprendimas Nr. 9SK-329-(14.9.110 E.)**
 Plotas: **719.00 kv. m**

[rašas galioja: Nuo 2022-03-14

- 9.2. Paviršinių vandens telkinių pakrantės apsaugos juostos (VI skyrius, aštuntasis skirsnis)
Daiktas: žemės sklypas Nr. 4400-5832-7327, aprašytas p. 2.1.
[registravimo pagrindas: 2022-03-10 Nacionalinės žemės tarnybos teritorinio skyriaus vedėjo sprendimas Nr. 9SK-329-(14.9.110 E.)
Plotas: 130.00 kv. m
[rašas galioja: Nuo 2022-03-14
- 9.3. Pastatų, kuriuose laikomi ūkiniai gyvūnai, su esančiais prie jų mėšlo ir srutų kaupimo įrenginiais arba be jų, sanitarinės apsaugos zonos (IV skyrius, pirmasis skirsnis)
Daiktas: žemės sklypas Nr. 4400-5832-7327, aprašytas p. 2.1.
[registravimo pagrindas: 2022-03-10 Nacionalinės žemės tarnybos teritorinio skyriaus vedėjo sprendimas Nr. 9SK-329-(14.9.110 E.)
Plotas: 199437.00 kv. m
[rašas galioja: Nuo 2022-03-14
- 9.4. Paviršiniai vandens telkiniai (VI skyrius, šeštasis skirsnis)
Daiktas: žemės sklypas Nr. 4400-5832-7327, aprašytas p. 2.1.
[registravimo pagrindas: 2022-03-10 Nacionalinės žemės tarnybos teritorinio skyriaus vedėjo sprendimas Nr. 9SK-329-(14.9.110 E.)
Plotas: 203.00 kv. m
[rašas galioja: Nuo 2022-03-14
- 9.5. Melioruotos žemės ir melioracijos statinių apsaugos zonos (VI skyrius, antrasis skirsnis)
Daiktas: žemės sklypas Nr. 4400-5832-7327, aprašytas p. 2.1.
[registravimo pagrindas: 2022-03-10 Nacionalinės žemės tarnybos teritorinio skyriaus vedėjo sprendimas Nr. 9SK-329-(14.9.110 E.)
Plotas: 127621.00 kv. m
[rašas galioja: Nuo 2022-03-14
- 9.6. Paviršinių vandens telkinių apsaugos zonos (VI skyrius, septintasis skirsnis)
Daiktas: žemės sklypas Nr. 4400-5832-7327, aprašytas p. 2.1.
[registravimo pagrindas: 2022-03-10 Nacionalinės žemės tarnybos teritorinio skyriaus vedėjo sprendimas Nr. 9SK-329-(14.9.110 E.)
Plotas: 130.00 kv. m
[rašas galioja: Nuo 2022-03-14
- 9.7. Kelių apsaugos zonos (III skyrius, antrasis skirsnis)
Daiktas: žemės sklypas Nr. 4400-5832-7327, aprašytas p. 2.1.
[registravimo pagrindas: 2022-03-10 Nacionalinės žemės tarnybos teritorinio skyriaus vedėjo sprendimas Nr. 9SK-329-(14.9.110 E.)
Plotas: 7752.00 kv. m
[rašas galioja: Nuo 2022-03-14

10. Daikto registravimas ir kadastro žymos:

- 10.1. Kadastrinius matavimus atliko (kadastro žyma)
RIMAS SKIRMANTAS
Daiktas: žemės sklypas Nr. 4400-5832-7327, aprašytas p. 2.1.
[registravimo pagrindas: 2008-06-19 Kvalifikacijos pažymėjimas Nr. 2M-M-343
2022-02-07 Nekilnojamojo daikto kadastro duomenų byla
[rašas galioja: Nuo 2022-03-14
- 10.2. Suformuotas sujungimo būdu (daikto registravimas)
Daiktas: žemės sklypas Nr. 4400-5832-7327, aprašytas p. 2.1.
[registravimo pagrindas: 2022-02-07 Nekilnojamojo daikto kadastro duomenų byla
2022-03-10 Nacionalinės žemės tarnybos teritorinio skyriaus vedėjo sprendimas Nr. 9SK-329-(14.9.110 E.)
[rašas galioja: Nuo 2022-03-14

11. Registro pastabos ir nuorodos: įrašų nėra

12. Kita informacija: įrašų nėra

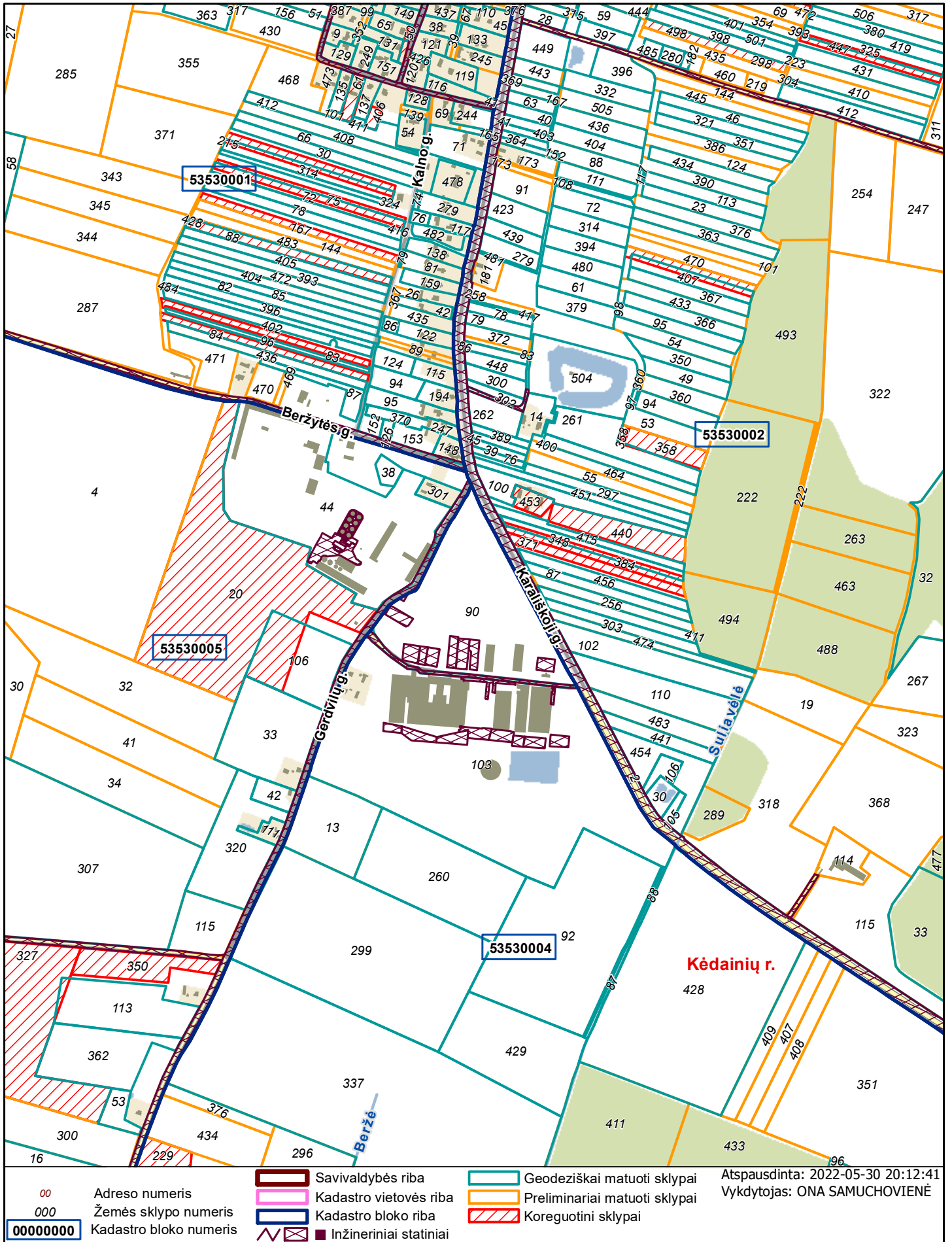
13. Informacija apie duomenų sandoriui tikslinimą: įrašų nėra

Dokumentą atspausdino

ONA SAMUCHOVIENĖ

KADASTRO ŽEMĖLAPIO IŠTRAUKA

Mastelis 1:10000



5 PRIEDAS.

2020 m. SAZ patvirtinimo raštas (NVSC sprendimas) ir Nacionalinės žemės tarnybos raštas dėl specialiosios sąlygos įregistravimo sklypuose



**NACIONALINIS VISUOMENĖS SVEIKATOS CENTRAS
PRIE SVEIKATOS APSAUGOS MINISTERIJOS**

SPRENDIMAS DĖL PLANUOJAMOS ŪKINĖS VEIKLOS GALIMYBIŲ

2020 m. rugpjūčio Nr. (2-11 14.3.4 E)BSV-
Kaunas

1. Duomenys apie planuojamos ūkinės veiklos organizatorių:	
<i>(juridinio asmens pavadinimas, kodas / filialo pavadinimas, kodas / fizinio asmens vardas, pavardė)</i>	Kėdainių rajono Okainių žemės ūkio bendrovė, į. k. 161272418
<i>(juridinio asmens buveinė ar adresas, kuriuo būtų galima siųsti korespondenciją / filialo buveinė ar adresas, kuriuo būtų galima siųsti korespondenciją / fizinio asmens adresas, kuriuo būtų galima siųsti korespondenciją)</i>	Okainių k., Truskavos sen., Kėdainių r. sav.
<i>(kontaktiniai telefonai, faksas, elektroninio pašto adresas)</i>	Tel. 8 699 11140, el. paštas: okainiu.zub@gmail.com
2. Duomenys apie Ataskaitos rengėją:	
<i>(juridinio asmens pavadinimas, kodas / filialo pavadinimas, kodas / fizinio asmens vardas, pavardė)</i>	UAB „Ekostruktūra“, į. k. 304230247
<i>(juridinio asmens buveinė ar adresas, kuriuo būtų galima siųsti korespondenciją / filialo buveinė ar adresas, kuriuo būtų galima siųsti korespondenciją / fizinio asmens adresas, kuriuo būtų galima siųsti korespondenciją)</i>	Raudondvario pl. 288A-9, Kaunas,
<i>(kontaktiniai telefonai, faksas, elektroninio pašto adresas)</i>	Tel.: 8 607 23980, el. p.: info@ekostruktūra.lt
3. Planuojamos ūkinės veiklos pavadinimas:	
Pieninių galvijų auginimas. Grūdinių (išskyrus ryžius), ankštinių ir aliejingų sėklų augalų auginimas. Galvijų ūkio plėtra	
4. Planuojamos ūkinės veiklos adresas:	
<i>(apskritis, miestas, rajonas, seniūnija, kaimas, gatvė)</i>	Kėdainių r. sav., Truskavos sen., Okainių k.
5. Planuojamos ūkinės veiklos trumpas aprašymas:	
Atliekama Kėdainių r. Okainių žemės ūkio bendrovės (toliau – Okainių ŽŪB) galvijų ūkio plėtra ir modernizacija. Ūkis skirtas pienininkystei, melžiamų karvių ir prieaugio auginimui bei grūdų auginimui, džiovinimui. Visas pagamintas pienas parduodamas pieno perdirbėjams, jo perdirbimas ūkyje nevykdomas ir neplanuojamas. Taip pat auginami javai, kurie ūkyje džiovinami ir parduodami arba sandėliuojami.	

Nuorašas tikras

Nacionalinis visuomenės sveikatos centras prie Sveikatos apsaugos ministerijos

2020-08-05

Ūkio teritorija po sklypų apjungimo/pirkimo apima 4 sklypus (kad. Nr. 5353/0005:44 plotas 9,9054 ha; 5353/0004:90 plotas 7,9118 ha; 5353/0004:78 plotas 12,7586 ha; 5353/0004:91 plotas 6,2907 ha.) iš viso 36,8665 ha.

Šiuo metu laikoma 2720 vnt. įvairių grupių gyvulių arba 1888 sutartinių gyvulių (toliau – SG). Planuojama, kad po plėtros gyvulių kiekis padidės 6,4 % iki 2979 vnt. gyvulių (2008 SG). Okainių ŽŪB veikia pieninių galvijų ūkis (karvių ferma), grūdų elevatorius. Auginamų javų kiekis po objekto plėtros išliks nepakitęs. Plėtros metu numatoma pastatyti tris naujus modernius tvartus, du esamus senus tvartus rekonstruoti nugriaunant ir pastatant jų vietoje naujus modernius, taip pat pastatyti ir uždengti tentais 3 skysto mėšlo rezervuarus, esamą lagūną uždengti 20 cm storio šiaudų sluoksniu, įrengti srutų siurblynę, srutų separatorių (su separuoto mėšlo stogine), išplėsti ir uždengti stogu kieto mėšlo mėšlidę bei pradėti naudoti probiotikus tvartuose, mėšlidėse, srutų talpyklose. Vidaus keliai bus dengiami asfaltbetonio danga, o mėšlo aikštelės bus išbetonuotos, lietaus nuotekos nuo jų latakais bus surenkamos į skysto mėšlo rezervuarus.

Kiekvieną dieną po visą bendrovės teritoriją 7-19 valandomis vidutiniškai važinės 7 traktoriai; mėšlo išvežimas iš ūkio traktoriais – 5 reisai per dieną, 7-19 valandomis; pieno išvežimas pienovežiu planuojamas 2 kartus per dieną, dienos metu; gyvulių supirkimo įmonių transportas atvažiuos 4 kartus per mėnesį; šalutinių gyvūninių produktų (toliau – ŠGP) išvežimas – 4 kartai per mėnesį, 8-17 valandomis; pašarų vežimas iš laukų – vidutiniškai per dieną sudarys 35 reisu, birželio-liepos mėn. (~8 savaitės) 7-19 valandomis; darbuotojų lengvieji automobiliai - 10 automobilių per parą, 7-19 valandomis.

Šeši artimiausi gyvenamieji namai, nutolę apie 77-194 m atstumu nuo bendrovės statinių (tvartų arba mėšlidžių): du gyvenamieji namai, kuriems nesuteikti adresai Gerdvilų gatvėje nutolę nuo artimiausių taršos šaltinių ~77 ir 87 m atstumais, gyvenamasis namas Gerdvilų g. 2 nutolęs ~88 m, gyvenamasis namas Karališkoji g. 17 nutolęs ~180 m, gyvenamasis namas Gerdvilų g. 8 nutolęs ~164 m, gyvenamasis namas Gerdvilų g. 10 nutolęs ~194 m. Prie planuojamos ūkinės veiklos yra Okainių senosios kapinaitės Beržytės g. 2, kurios yra kultūros paveldo objektas ir nutolusios apie 58 m atstumu.

6. Ataskaitoje siūlomas sanitarinės apsaugos zonos ribų dydis (pridedamas brėžinys (topografinė nuotrauka ar kadastrinis žemėlapis), kuriame nurodytos sanitarinės apsaugos zonos ribos):

(sanitarinės apsaugos zonos ribų dydis metrais, taršos šaltinis (-iai), nuo kurio (-ių) nustatomos sanitarinės apsaugos zonos ribų dydis)

Siūlomas sanitarinės apsaugos zonos (SAZ) dydis – 119 ha.

7. Ataskaitoje apibūdinti visuomenės sveikatai darantys įtaką veiksniai ir jų įvertinimas:

Reikšmingiausi veiklos sąlygojami aplinkos taršos veiksniai – oro tarša, kvapai, triukšmas.

Vertinti oro taršos šaltiniai ir teršalai - sklaidos modeliavime vertinami taršos šaltiniai: dyzelinio degiklio "Riello RL100M" kaminas (001), valomosios "BS 50" ciklono išmetimo ortakis (002), džiovyklos "ARAJ S66" išmetimo ortakis (003), elevatoriaus Nr. 1 transportavimo sistemos ciklono išmetimo ortakis (004), dyzelinio degiklio "Riello RL130M" kaminas (005), dyzelinio degiklio "Riello RL130M" kaminas (006), valomosios "BS 50" ciklono išmetimo ortakis (007), valomosios "BS 50" ciklono išmetimo ortakis (008), džiovyklos "ARAJ S420" išmetimo ortakis (009), priėmimo duobė (601), pakrovimo bunkeris (602), priėmimo duobė (603), pakrovimo bunkeris (604), pakrovimo bunkeris (605), tvartas Nr. 01 (melžiamos karvės 249 vnt.) (601-01), (601-02), tvartas Nr. 02 (užtrūkusios, besiveršiuojančios ir sergančios karvės 240 vnt.) (602-01), (602-2), tvartas Nr. 03 (melžiamos karvės 249 vnt.) (603-01), (603-02), tvartas Nr. 04 (melžiamos karvės 249 vnt.) (604-01), (60402), tvartas Nr. 05 (melžiamos karvės 249 vnt.) (605-01), (605-02), tvartas Nr. 13-1 (veršeliai ir telyčios 6-12 mėn., telyčios 12-15 mėn. ir apvaisintos telyčios 15-24 mėn. 747 vnt.) (606-01), tvartas Nr. 13-1 (veršeliai ir telyčios 6-12 mėn., telyčios 12-15 mėn. ir apvaisintos telyčios 15-24 mėn.) (606-02), tvartas Nr. 13-1 (veršeliai ir telyčios 6-12 mėn., telyčios 12-15 mėn. ir apvaisintos telyčios 15-24 mėn.) (606-03), tvartas Nr. 13-1 (veršeliai ir telyčios 6-12 mėn., telyčios 12-15 mėn. ir apvaisintos telyčios 15-24 mėn.) (606-04).

Nacionalinis visuomenės sveikatos centras prie Sveikatos apsaugos ministerijos

telyčios 12-15 mėn. ir apvaisintos telyčios 15-24 mėn.) (606-04), tvartas Nr. 13-1 (veršeliai ir telyčios 6-12 mėn., telyčios 12-15 mėn. ir apvaisintos telyčios 15-24 mėn.) (606-05), tvartas Nr. 13-1 (veršeliai ir telyčios 6-12 mėn., telyčios 12-15 mėn. ir apvaisintos telyčios 15-24 mėn.) (606-06), tvartas Nr. 131 (veršeliai ir telyčios 6-12 mėn., telyčios 12-15 mėn. ir apvaisintos telyčios 15-24 mėn.) (606-07), tvartas Nr. 13-1 (veršeliai ir telyčios 6-12 mėn., telyčios 12-15 mėn. ir apvaisintos telyčios 15-24 mėn.) (606-08), tvartas Nr. 13-1 (veršeliai ir telyčios 6-12 mėn., telyčios 12-15 mėn. ir apvaisintos telyčios 15-24 mėn.) (606-09), tvartas Nr. 13-2 (veršeliai ir buliukai 6-12 mėn., buliukai 12-18 mėn. 248 vnt.) (607-01), tvartas Nr. 13-2 (veršeliai ir buliukai 6-12 mėn., buliukai 12-18 mėn. 248 vnt.) (607-02), tvartas Nr. 14 (veršeliai iki 6 mėn., 498 vnt.) (608-01), (608-02), esama lagūna (10) (609), projektuojamas srutų rezervuaras (09*) (610), esama tiršto mėšlo mėšlidė prie 13-1 tvarto (16) (611), projektuojamas skysto mėšlo rezervuaras (09) (612), tiršto mėšlo aikštelė (prie 13-2 tvarto) (17) (613), diendaržis tarp 13-2 ir 14 tvartų (614), diendaržis prie 13-2 tvarto (615), projektuojama skysto mėšlo mėšlidė 09** (617), silosinė (618), separuoto mėšlo stoginė (06) (619). Pateiktoje ataskaitoje modeliuojami aplinkos oro teršalai: amoniakas, azoto dioksidas, kietosios dalelės KD_{10} , kietosios dalelės $KD_{2,5}$, lakieji organiniai junginiai, sieros dioksidas, kvapai. **Kvapų** ir amoniako oro tarša vertinta taikant taršos mažinimo priemones – probiotikus (iš tvartų tarša sumažėja 12 kartų, nuo mėšlo tarša sumažėja 14 kartų). Modeliuojant atsižvelgta į oro taršos šaltinių veikimo laiką. Taip pat įvertinta tarša iš naudojamos ūkio technikos. Priimta, kad sunkiojo (pienovėžis) ir lengvojo transporto judėjimas neturės įtakos oro taršai. Oro teršalų modeliavimo išvados: atlikto teršalų sklaidos modeliavimo rezultatai rodo, kad gyvenamojoje aplinkoje ir ties Okainių žemės ūkio bendrovės SAZ ribomis susidaranti oro tarša neviršija ribinių verčių nustatytų pagal Europos sąjungos ir nacionalinius kriterijus. Kvapų modeliavimo išvados: kvapo sklaidos modeliavimo rezultatai rodo, kad prie artimiausių gyvenamųjų namų viršijimai dėl kvapų nenumatomi. Kvapai modeliuoti pagal atliktus faktinius matavimus bei taikant priemones. Didžiausia koncentracija sudaroma ties SAZ riba – 0,89 OUE/m³ (0,111 RV). **Triukšmą** ūkyje šiuo metu kelia mobilūs ir stacionarūs taršos šaltiniai. Esami ir planuojami stacionarūs triukšmo šaltiniai: grūdų džiovyklos ventiliatorius; džiovyklos degiklis su ventiliatoriumi; džiovyklos „Araj“ degiklio ventiliatoriai; grūdų sandėlių prapūtėjai; skreperiai esamuose tvartuose; oro maišymo ventiliatoriai viename tvarte; aušintuvo kompresoriai stacionarūs triukšmo šaltiniai; skreperiai naujuose, rekonstruojamuose tvartuose; oro maišymo ventiliatoriai naujuose, rekonstruojamuose tvartuose; mėšlo separatorius. Triukšmo modeliavimo išvada: atliktas triukšmo modeliavimas parodė, kad vykdant veiklą (ūkio transportui veikiant tik dienos metu, o grūdų apdorojimo įrangai veikiant ištisą parą), triukšmo ribinių verčių viršijimai artimiausiose gyvenamosiose aplinkose nenumatomi. Didžiausias triukšmo lygis ties SAZ riba L_{dienos} metu 54,4 dB(A), L_{vakaro} metu 43,3 dB(A), $L_{nakties}$ metu 43,3 dB(A), paros 53,6 dB(A).

8. Išvada:

(nurodyti, jog planuojamos ūkinės veiklos sąlygos atitinka visuomenės sveikatos saugos teisės aktų reikalavimus arba kokių visuomenės sveikatos saugos teisės aktų reikalavimų planuojamos ūkinės veiklos sąlygos neatitinka (nurodant konkretaus teisės akto straipsnį, jo dalį, punktą)

Lietuvos higienos norma HN 33:2011 „Triukšmo ribiniai dydžiai gyvenamuosiuose ir visuomeninės paskirties pastatuose bei jų aplinkoje“;
Lietuvos higienos norma HN 121:2010 „Kvapo koncentracijos ribinė vertė gyvenamosios aplinkos ore“;
Lietuvos Respublikos aplinkos ministro ir sveikatos apsaugos ministro 2010 m. liepos 7 d. įsakymas Nr. D1-585/V-611 „Dėl aplinkos ministro ir sveikatos apsaugos ministro 2001 m. gruodžio 11 d. įsakymo Nr. 591/640 „Dėl Aplinkos oro užterštumo normų nustatymo“ pakeitimo“; Lietuvos Respublikos aplinkos ministro ir sveikatos apsaugos ministro

Nuorašas tikras

Nacionalinis visuomenės sveikatos centras prie Sveikatos apsaugos ministerijos

2020-08-05

	2007 m. birželio 11 d. įsakymas Nr. D1-329/V-469 „Dėl Lietuvos Respublikos aplinkos ministro ir sveikatos apsaugos ministro 2000 m. spalio 30 d. įsakymo Nr. 471/582 „Dėl teršalų, kurių kiekis aplinkos ore vertinamas pagal Europos Sąjungos kriterijus, sąrašo patvirtinimo ir ribinių aplinkos oro užterštumo verčių nustatymo“ pakeitimo“.
--	---

Nusprendžiu, kad planuojama ūkinė veikla yra leistina pasirinktoje vietoje.

Kauno departamento Visuomenės sveikatos
saugos skyriaus vedėja, laikinai vykdanči
Kauno departamento direktoriaus funkcijas

Asta Liubinaitė

Nuorašas tikras

Nacionalinis visuomenės sveikatos centras prie Sveikatos apsaugos ministerijos

2020-08-05



Kėdainių rajono Okainių žemės ūkio bendrovės rekomenduojamos sanitarinės apsaugos zonos
Nuorašas tikras ribos
Nacionalinis visuomenės sveikatos centras prie Sveikatos apsaugos ministerijos

2020-08-05

DETALŪS METADUOMENYS

Dokumento sudarytojas (-ai)	Nacionalinis visuomenės sveikatos centras prie Sveikatos apsaugos ministerijos 291349070, Kalvarijų g. 153, 08221 Vilnius
Dokumento pavadinimas (antraštė)	SPRENDIMAS DĖL PLANUOJAMOS ŪKINĖS VEIKLOS GALIMYBIŲ
Dokumento registracijos data ir numeris	2020-08-05 Nr. (2-11 14.3.4 E)BSV-18141
Dokumento gavimo data ir dokumento gavimo registracijos numeris	–
Dokumento specifikacijos identifikavimo žymuo	ADOC-V1.0
Parašo paskirtis	Pasirašymas
Parašą sukūrusio asmens vardas, pavardė ir pareigos	Asta Liubinaite, Kauno departamento Visuomenės sveikatos saugos skyriaus vedėja, laikinai vykdanči Kauno departamento direktoriaus funkcijas, Kauno departamentas
Sertifikatas išduotas	ASTA LIUBINAITĖ, Nacionalinis visuomenės sveikatos centras prie SAM LT
Parašo sukūrimo data ir laikas	2020-08-05 16:00:01 (GMT+03:00)
Parašo formatas	XAdES-T
Laiko žymoje nurodytas laikas	2020-08-05 16:00:14 (GMT+03:00)
Informacija apie sertifikavimo paslaugų teikėją	ADIC CA-A, Asmens dokumentu israsymo centras prie LR VRM LT
Sertifikato galiojimo laikas	2018-11-23 11:17:18 – 2021-11-22 11:17:18
Informacija apie būdus, naudotus metaduomenų vientisumui užtikrinti	"Registravimas" paskirties metaduomenų vientisumas užtikrintas naudojant "RCSC IssuingCA, VI Registru centras - i.k. 124110246 LT" išduotą sertifikatą "Dokumentų valdymo sistema Avily, Nacionalinis visuomenės sveikatos centras, i.k.291349070 LT", sertifikatas galioja nuo 2018-12-21 14:06:53 iki 2021-12-20 14:06:53
Pagrindinio dokumento priedų skaičius	–
Pagrindinio dokumento pridedamų dokumentų skaičius	–
Priedamo dokumento sudarytojas (-ai)	–
Priedamo dokumento pavadinimas (antraštė)	–
Priedamo dokumento registracijos data ir numeris	–
Programinės įrangos, kuria naudojantis sudarytas elektroninis dokumentas, pavadinimas	Dokumentų valdymo sistema Avily, versija 3.5.28
Informacija apie elektroninio dokumento ir elektroninio (-ių) parašo (-ų) tikrinimą (tikrinimo data)	Atitinka specifikacijos keliamus reikalavimus. Visi dokumente esantys elektroniniai parašai galioja (2020-08-05 16:00:52)
Paieškos nuoroda	–
Papildomi metaduomenys	Nuorašą suformavo 2020-08-05 16:00:53 Dokumentų valdymo sistema Avily

Nuorašas tikras

Nacionalinis visuomenės sveikatos centras prie Sveikatos apsaugos ministerijos

2020-08-05

Suformuota: 2020 m. rugpjūčio 5 d. 16:01

Suformavo: Dokumentų valdymo ir konsultavimo skyriaus visuomenės sveikatos administratorė Sandra Garšvienė

Vidaus dokumentas

Registracijos duomenys				
Dokumento numeris				
Skyriaus indeksas	Kauno departamento Visuomenės sveikatos saugos skyrius			
Būsena	Registruota			
Registracijos data	2020-08-05			
Registracijos numeris	(2-11 14.3.4 E)BSV-18141			
Registras	BSV: Bendras specialiosios veiklos dokumentų registras			
Byla	2020: 14.3.4 E: Poveikio visuomenės sveikatai vertinimo ataskaitų derinimo dokumentai (prašymai, sprendimai, išvados)			
Procesas	templ.snakeProcess.default			
Bylos forma	Elektroniniai dokumentai			
Registratorius	Dokumentų valdymo ir konsultavimo skyriaus visuomenės sveikatos administratorė Sandra Garšvienė			
Elektroninis dokumentas	Taip			
Dokumento informacija				
Sudarymo vieta	Kaunas			
Siuntėjai	Nacionalinis visuomenės sveikatos centras prie Sveikatos apsaugos ministerijos			
Gavėjai	UAB "Ekostruktūra", Kaunas, Raudondvario pl. 288A-9, info@ekostruktura.lt			
Dokumentą parengė	Kauno departamento Visuomenės sveikatos saugos skyriaus vyriausioji specialistė Lina Krapavickienė, Kauno departamento Visuomenės sveikatos saugos skyriaus vyriausioji specialistė Simona Jarusevičiūtė			
Dokumentą pasirašė	Kauno departamento Visuomenės sveikatos saugos skyriaus vedėja, laikinai vykdanči Kauno departamento direktoriaus funkcijas Asta Liubinaitė			
Dokumentą tvirtino				
Dokumentą vizavo	Kauno departamento Visuomenės sveikatos saugos skyriaus vyriausioji specialistė Simona Jarusevičiūtė, Kauno departamento Visuomenės sveikatos saugos skyriaus patarėja, laikinai vykdanči vedėjo funkcijas Greta Guogienė (nuo 2020-07-20 iki 2020-08-07, kasmetinės atostogos, pavaduoja Kauno departamento Visuomenės sveikatos saugos skyriaus vyriausioji specialistė Lina Krapavickienė)			
Dokumentą derino				
Ivykdymo terminas	2020-08-05			
Antraštė	SPRENDIMAS DĖL PLANUOJAMOS ŪKINĖS VEIKLOS GALIMYBIŲ			
Dokumento rūšis	PVSV sprendimas			
Visi dokumentai gauti				
Planuojamai ūkinei veiklai (pritarta, nepritarta)	Pritarta			
Tekstas	Teikiama patikslinta Okainių ŽŪB PVSV ataskaita.			
Susieti dokumentai				
Elektroninė paslauga (1)				
6083212	2020-07-22	Vykdoma	Kauno departamento Visuomenės sveikatos saugos skyriaus vyriausioji specialistė Lina Krapavickienė	2020-08-05
ADOC				
PVSV_5_SPRENDIMAS DĖL PLANUOJAMOS ŪKINĖS VEIKLOS GALIMYBIŲ.adoc				
PVSV_5_SPRENDIMAS DĖL PLANUOJAMOS ŪKINĖS VEIKLOS GALIMYBIŲ.docx				
Priedai				
Pridedami dokumentai				
Pasibaigę darbai				
Kauno departamento Visuomenės sveikatos saugos skyriaus vyriausioji specialistė Simona Jarusevičiūtė	2020-08-05 15:34:35		Teigiamai vizuota versija 6.0. Pastabos:	

Kauno departamento Visuomenės sveikatos saugos skyriaus patarėja, laikinai vykdanči vedėjo funkcijas Greta Guogienė (nuo 2020-07-20 iki 2020-08-07, kasmetinės atostogos, pavaduoja Kauno departamento Visuomenės sveikatos saugos skyriaus vyriausioji specialistė Lina Krapavickienė)	2020-08-05 15:39:23	Teigiamai vizuota versija 6.0. Pastabos:
Kauno departamento Visuomenės sveikatos saugos skyriaus vedėja, laikinai vykdanči Kauno departamento direktoriaus funkcijas Asta Liubinaite	2020-08-05 16:00:14	Pasirašyta versija 6.0. Pastabos:
Dokumentų valdymo ir konsultavimo skyriaus visuomenės sveikatos administratorė Sandra Garšvienė	2020-08-05 16:00:47	Registruotas dokumentas: BSV: Bendras specialiosios veiklos dokumentų registras 2020: 14.3.4 E: Poveikio visuomenės sveikatai vertinimo ataskaitų derinimo dokumentai (prašymai, sprendimai, išvados)



**NACIONALINĖS ŽEMĖS TARNYBOS
PRIE ŽEMĖS ŪKIO MINISTERIJOS
KĖDAINIŲ SKYRIUS**

UAB „Ekostruktūra“
el.paštas info@ekostruktura.lt

2020- _____ Nr. 9SD- _____
į 2020-07-15 _____ Nr. prašymą _____

Kopija
Onai Samuchovienei
El.paštas o.samuchoviene@ekostruktura.lt

**DĖL SUTIKIMO IŠDAVIMO SPECIALIOSIOS ŽEMĖS IR MIŠKO NAUDOJIMO
SĄLYGOS ĮRAŠYMU**

Nacionalinės žemės tarnybos prie Žemės ūkio ministerijos Kėdainių skyrius (toliau - Skyrius), gavo Jūsų 2020 m. liepos 15 d. pateiktą prašymą dėl sutikimo įrašyti specialiasias žemės naudojimo sąlygas – pastatų, kuriuose laikomi ūkiniai gyvūnai, su esančiais prie jų mėšlo ir srutų kaupimo įrenginiais arba be jų, sanitarinės apsaugos zonos (IV skyrius, pirmasis skirsnis), nekilnojamojo turto registre įregistruotiems žemės sklypams, kadastro Nr.5353/0004:13; 5353/0004:389; 5353/0005:111; 5353/0005:33; 5353/0005:20; 5353/0002:318; 5353/0002:289; 5353/0002:454; 5353/0002:441; 5353/0002:483; 5353/0002:474; 5353/0002:303; 5353/0002:256; 5353/0002:348; 5353/0002:415; 5353/0002:440; 5353/0002:453; 5353/0002:100; 5353/0001:469; 5353/0001:470.

Skyrius, išnagrinėjęs turimus dokumentus nustatė, kad Jūsų rašte nurodytiems žemės sklypams, kurie yra įregistruoti Nekilnojamojo turto registre, yra nurodytos ir įregistruotos tos specialiosios žemės ir miško naudojimo sąlygos, kurios buvo taikytos šiems sklypams jų suformavimo metu, o specialioji žemės ir miško naudojimo sąlyga - pastatų, kuriuose laikomi ūkiniai gyvūnai, su esančiais prie jų mėšlo ir srutų kaupimo įrenginiais arba be jų, sanitarinės apsaugos zonos (IV skyrius, pirmasis skirsnis), minėtiems sklypams jų formavimo metu turėjo būti nustatyta, tačiau nekilnojamojo daikto kadastro duomenų byloje nebuvo nurodyta ir (ar) įrašyta į kadastrą ir Nekilnojamojo turto registrą.

Atsižvelgiant į tai, kad ne visuose žemės sklypuose, įregistruotuose nekilnojamojo turto registre, įregistruota specialioji žemės ir miško naudojimo sąlyga - pastatų, kuriuose laikomi ūkiniai gyvūnai, su esančiais prie jų mėšlo ir srutų kaupimo įrenginiais arba be jų, sanitarinės apsaugos zonos (IV skyrius, pirmasis skirsnis), kuri turėjo būti nustatyta žemės sklypų formavimo metu, Skyrius neprieštarauja dėl minėtos sąlygos įrašymo Nekilnojamojo turto kadastru ir Nekilnojamojo turto registre įregistruotiems sklypams, kadastro Nr. 5353/0004:13; 5353/0004:389; 5353/0005:111; 5353/0005:33; 5353/0005:20; 5353/0002:318; 5353/0002:289; 5353/0002:454;

Biudžetinė įstaiga
Gedimino pr. 19,
01103 Vilnius
<http://www.nzt.lt>

J. Basanavičiaus g. 36
57288 Kėdainiai
Tel. 8 706 85 462
Faks. 8 706 85 463
El. paštas kedainiai@nzt.lt

Duomenys kaupiami ir saugomi
Juridinių asmenų registre
Kodas 188704927



5353/0002:441; 5353/0002:483; 5353/0002:474; 5353/0002:303; 5353/0002:256; 5353/0002:348; 5353/0002:415; 5353/0002:440; 5353/0002:453; 5353/0002:100; 5353/0001:469; 5353/0001:470, nurodytiems Jūsų prašyme.

Pažymime, kad vadovaujantis Lietuvos Respublikos nekilnojamojo turto kadastro nuostatų, patvirtintų Lietuvos Respublikos Vyriausybės 2002 m. balandžio 15 d. nutarimo Nr. 534, 54² punktu, Skyriui turės būti pateikti dokumentai dėl sprendimo pakeisti žemės sklypo kadastro duomenis, įrašant nustatytą specialiąją žemės ir miško naudojimo sąlygą - pastatų, kuriuose laikomi ūkiniai gyvūnai, su esančiais prie jų mėšlo ir srutų kaupimo įrenginiais arba be jų, sanitarinės apsaugos zonos (IV skyrius, pirmasis skirsnis).

L. e.p. skyriaus vedėja

Elva Druktenienė

DETALŪS METADUOMENYS

Dokumento sudarytojas (-ai)	Nacionalinė žemės tarnyba 188704927, Gedimino pr. 19, LT-01103 Vilnius
Dokumento pavadinimas (antraštė)	DĖL SUTIKIMO IŠDAVIMO SPECIALIOSIOS ŽEMĖS IR MIŠKO NAUDOJIMO SĄLYGOS ĮRAŠYMU
Dokumento registracijos data ir numeris	2020-07-16 Nr. 9SD-2818-(14.9.137 E.)
Dokumento gavimo data ir dokumento gavimo registracijos numeris	–
Dokumento specifikacijos identifikavimo žymuo	ADOC-V1.0
Parašo paskirtis	Pasirašymas
Parašą sukūrusio asmens vardas, pavardė ir pareigos	Elva Druktenienė, L. e. p. Kėdainių skyriaus vedėja, Kėdainių skyrius
Sertifikatas išduotas	ELVA DRUKTENIENĖ, Nacionalinė žemės tarnyba prie Žemės ūkio ministerijos LT
Parašo sukūrimo data ir laikas	2020-07-16 13:10:03 (GMT+03:00)
Parašo formatas	XAdES-T
Laiko žymoje nurodytas laikas	2020-07-16 13:10:09 (GMT+03:00)
Informacija apie sertifikavimo paslaugų teikėją	ADIC CA-B, Asmens dokumentu israsymo centras prie LR VRM LT
Sertifikato galiojimo laikas	2018-12-28 07:59:14 – 2021-12-27 07:59:14
Informacija apie būdus, naudotus metaduomenų vientisumui užtikrinti	"Registravimas" paskirties metaduomenų vientisumas užtikrintas naudojant "RCSC IssuingCA, VI Registru centras - i.k. 124110246 LT" išduotą sertifikatą "Dokumentų valdymo sistema NŽT DVS, Nacionalinė žemės tarnyba prie ŽŪM, į.k.188704927 LT", sertifikatas galioja nuo 2018-12-27 14:04:19 iki 2021-12-26 14:04:19
Pagrindinio dokumento priedų skaičius	–
Pagrindinio dokumento pridedamų dokumentų skaičius	–
Priedamo dokumento sudarytojas (-ai)	–
Priedamo dokumento pavadinimas (antraštė)	–
Priedamo dokumento registracijos data ir numeris	–
Programinės įrangos, kuria naudojantis sudarytas elektroninis dokumentas, pavadinimas	Dokumentų valdymo sistema NŽT DVS, versija 3.5.29
Informacija apie elektroninio dokumento ir elektroninio (-ių) parašo (-ų) tikrinimą (tikrinimo data)	Atitinka specifikacijos keliamus reikalavimus. Visi dokumente esantys elektroniniai parašai galioja (2020-07-16 13:36:14)
Paieškos nuoroda	–
Papildomi metaduomenys	Nuorašą suformavo 2020-07-16 13:36:14 Dokumentų valdymo sistema NŽT DVS

6 PRIEDAS.

Deklaracija apie žemės plotus

Paraiškos registracijos duomenys
Kėdainių r. sav. (kodas 53)
Dokumento Nr. 21-1005069416-A1-1
Dokumento pateikimo data 2021-06-04
Dokumentą priėmęs darbuotojas ŽEMĖS ŪKIO SPECIALISTĖ DALĖ STASIKONIENĖ, 834741381

KĖDAINIŲ RAJONO OKAINIŲ ŽEMĖS ŪKIO BENDROVĖ

(fizinio asmens vardas, pavardė arba juridinio asmens teisinė forma ir pavadinimas)

161272418

(fizinio asmens kodas arba juridinio asmens kodas)

Kėdainių r. sav.

(savivaldybė - pagal gyvenamąją vietą)

Truskavos sen.

(seniūnija - pagal gyvenamąją vietą)

Okainiai

(kaimas, miestelis ir kt. - pagal gyvenamąją vietą)

Karališkoji g. 70

(gatvės pavadinimas, namo Nr., buto Nr. - pagal gyvenamąją vietą)

+37069911140 +37069911158, okainiu.zub@gmail.com

(telefono Nr., el. pašto adresas)

Nacionalinei mokėjimo agentūrai prie Žemės ūkio ministerijos

PARAMOS UŽ ŽEMĖS ŪKIO NAUDMENAS IR KITUS PLOTUS BEI GYVULIUS PARAIŠKA

I. BENDRIEJI DUOMENYS

Fizinio / juridinio asmens valdos Nr. 1005069416

Pageidauju, kad išmokų suma būtų pervesta

Atsiskaitomosios sąskaitos Nr. LT267044060003767886

Pageidauju papildomai informaciją gauti:

- Elektroniniu paštu
- Trumpąja žinute mobiliuoju telefonu
- Neregistruotu laišku
- Į savivaldybės žemės ūkio skyrių

II. DUOMENYS APIE ŽEMĖS ŪKIO NAUDMENAS IR KITUS PLOTUS


1 lentelė. Deklaruojami laukai. Turi būti nurodyti visi žemės ūkio naudmenų ir kiti plotai, už kuriuos prašoma paramos ir neprašoma paramos, tačiau pareiškėjas valdo teisėtai pagrindais. Detalus naudmenų sąrašas ir jų kodai pateikti paraiškos pildymo taisyklėse. Žemės ūkio naudmenų ir kiti plotai turi būti nurodyti hektarais, dviejų skaitmenų po kablelio tikslumu.

Eil. Nr.	Kontrolinio žemės sklypo Nr.	Lauko Nr.	Naudmenos kodas	Naudmenos, už kurias mokamos tiesioginės išmokos, ha	Plotai, už kuriuos nemokamos tiesioginės išmokos, ha	Laukas, skirtas EASV (sutartiniai kodai: PD, AZ, TU, ŽP, VP, ŽI)	Naudmenos, už kurias prašoma susietosios paramos už plotą	Dalyvavimas įgyvendinant Lietuvos kaimo plėtros programos priemones				Papildoma informacija apie deklaruojamus plotus (sutartiniai kodai: SE, FA, SS, PR, PP, AJ, HB)	Pagedaujami sertifikuoti laukai (sutartiniai kodai: EKS, NKS, DKS)	Genetiškai modifikuoti augalai	Žemės valdymo teisė (sutartiniai kodai: SŽ, VŽ, NŽ, PŽ)
								Ekologinis ūkininkavimas arba Agrarinė aplinkosauga ir klimatas (sutartiniai kodai: EK, JS, ESĖ, EPA, EPI, TS, DV, DŽ, MD, RŽ, TP)	„Natura 2000“ (sutartiniai kodai: AR, PI; PK, DM, UK, NM)	Gamtinių kliūčių turinčios vietovės (sutartiniai kodai: MA, DI, PL, PO, KR)	Prisiimamų naujų įsipareigojimų pagal Lietuvos kaimo plėtros programos priemonę vykdymo metai				
1	2	3	4	5	6	7	8	9	10	11	12	13	14	15	16
1	134519-1072	1	KUK	40.73											SŽ,NŽ
2	134520-8171	1	KUK	45.63											SŽ,NŽ
3	134521-8820	1	GPŽ	53.12											SŽ,NŽ
4	135516-5793	1	RAŽ	3.08											SŽ
5	135517-1139	1	KVŽ	16.69											SŽ
6	135517-9172	1	RAŽ	2.27											NŽ,PŽ
7	135517-9172	2	RAŽ	4.88											NŽ
8	135517-9172	3	RAŽ	2.08											NŽ
9	135518-5616	1	KVV	38.09											SŽ,NŽ
10	135519-2973	1	RAŽ	25.73											SŽ,NŽ
11	135520-8290	1	KUK	41.04											SŽ
12	136514-6265	1	GPŽ	0.97											SŽ
13	136514-6265	2	DGP	1.27											SŽ
14	136516-4757	1	KUK	35.75											SŽ,NŽ
15	136517-4921	1	RAŽ	2.20											SŽ

Papildomų paraiškos lapų skaičius: 8 lapų (-ai).

DIREKTORIUS

(juridinio asmens atstovo pareigų pavadinimas)



(parašas)

VILIUS SAMUOLIS

(vardas, pavardė)


II. DUOMENYS APIE ŽEMĖS ŪKIO NAUDMENAS IR KITUS PLOTUS

1 lentelė. Deklaruojami laukai. Turi būti nurodyti visi žemės ūkio naudmenų ir kiti plotai, už kuriuos prašoma paramos ir neprašoma paramos, tačiau pareiškėjas valdo teisėtai pagrindais. Detalus naudmenų sąrašas ir jų kodai pateikti paraiškos pildymo taisyklėse. Žemės ūkio naudmenų ir kiti plotai turi būti nurodyti hektarais, dviejų skaitmenų po kablelio tikslumu.

Eil. Nr.	Kontrolinio žemės sklypo Nr.	Lauko Nr.	Naudmenos kodas	Naudmenos, už kurias mokamos tiesioginės išmokos, ha	Plotai, už kuriuos nemokamos tiesioginės išmokos, ha	Laukas, skirtas EASV (sutartiniai kodai: PD, AZ, TU, ŽP, VP, ŽD)	Naudmenos, už kurias prašoma susietosios paramos už plotą	Dalyvavimas įgyvendinant Lietuvos kaimo plėtros programos priemones				Papildoma informacija apie deklaruojamus plotus (sutartiniai kodai: SĖ, PA, SS, PR, PP, AJ, HB)	Pagėdaujami sertifikuoti laukai (sutartiniai kodai: EKS, NKS, DKS)	Genetiškai modifikuoti augalai	Žemės valdymo teisė (sutartiniai kodai: SŽ, VŽ, NŽ, PŽ)
								Ekologinis ūkininkavimas arba Agrarinė aplinkosauga ir klimatas (sutartiniai kodai: EK, JS, ESĖ, EPA, EPI, TS, DV, DŽ, MD, RŽ, TP)	„Natura 2000“ (sutartiniai kodai: AR, PI; PK, DM, UK, NM)	Gamtinių kliūčių turinčios vietovės (sutartiniai kodai: MA, DI, PL, PO, KR)	Prisiimamų naujų įsipareigojimų pagal Lietuvos kaimo plėtros programos priemonę vykdymo metai				
1	2	3	4	5	6	7	8	9	10	11	12	13	14	15	16
16	136517-4921	2	RAŽ	2.30											SŽ,NŽ
17	136517-4921	3	RAŽ	2.94											SŽ
18	136517-5881	1	RAŽ	5.21											SŽ,NŽ
19	136517-5881	2	RAŽ	2.42											SŽ,NŽ
20	136517-5881	3	RAŽ	0.51											SŽ
21	136517-5881	4	RAŽ	0.65											NŽ
22	136517-9256	1	RAŽ	3.61											SŽ
23	136517-9256	2	RAŽ	5.32											NŽ
24	136517-9256	3	RAŽ	4.48											NŽ
25	136517-9256	4	RAŽ	5.98											SŽ,NŽ
26	136517-9256	5	RAŽ	6.38											SŽ,NŽ
27	136517-9256	6	RAŽ	0.98											SŽ
28	136517-9256	7	RAŽ	6.30											SŽ,NŽ
29	136518-2772	1	GPŽ	94.16											SŽ,NŽ
30	136519-3281	1	RAŽ	40.19											SŽ,VŽ,NŽ

DIREKTORIUS

(juridinio asmens atstovo pareigų pavadinimas)



(parašas)

VILIUS SAMUOLIS

(vardas, pavardė)


II. DUOMENYS APIE ŽEMĖS ŪKIO NAUDMENAS IR KITUS PLOTUS

1 lentelė. Deklaruojami laukai. Turi būti nurodyti visi žemės ūkio naudmenų ir kiti plotai, už kuriuos prašoma paramos ir neprašoma paramos, tačiau pareiškėjas valdo teisėtai pagrindais. Detalus naudmenų sąrašas ir jų kodai pateikti paraiškos pildymo taisyklėse. Žemės ūkio naudmenų ir kiti plotai turi būti nurodyti hektarais, dviejų skaitmenų po kablelio tikslumu.

Eil. Nr.	Kontrolinio žemės sklypo Nr.	Lauko Nr.	Naudmenos kodas	Naudmenos, už kurias mokamos tiesioginės išmokos, ha	Plotai, už kuriuos nemokamos tiesioginės išmokos, ha	Laukas, skirtas EASY (sutartiniai kodai: PD, AZ, TU, ŽP, VP, ŽĮ)	Naudmenos, už kurias prašoma susietosios paramos už plotą	Dalyvavimas įgyvendinant Lietuvos kaimo plėtros programos priemones				Papildoma informacija apie deklaruojamus plotus (sutartiniai kodai: SE, PA, SS, PR, PP, AJ, HB)	Pagedaujami sertifikuoti laukai (sutartiniai kodai: EKS, NKS, DKS)	Genetiškai modifikuoti augalai	Žemės valdymo teisė (sutartiniai kodai: SŽ, VŽ, NŽ, PŽ)
								Ekologinis ūkininkavimas arba Agrarinė aplinkosauga ir klimatas (sutartiniai kodai: EK, JS, ESĖ, EPA, EPI, TS, DV, DŽ, MD, RŽ, TP)	„Natura 2000“ (sutartiniai kodai: AR, PI; PK, DM, UK, NM)	Gamtinių klinčių turinčios vietovės (sutartiniai kodai: MA, DI, PL, PO, KR)	Prisiimamų naujų įsipareigojimų pagal Lietuvos kaimo plėtros programos priemonę vykdymo metai				
1	2	3	4	5	6	7	8	9	10	11	12	13	14	15	16
31	136519-8899	1	RAŽ	24.70											SŽ,NŽ
32	136520-4337	1	KUK	1.23											NŽ
33	136520-4337	2	KVŽ	24.92											SŽ,NŽ
34	137513-4895	1	RAŽ	79.96											SŽ,NŽ
35	137513-4895	2	KUK	30.15											SŽ,NŽ
36	137514-1807	1	RAŽ	62.01											SŽ,NŽ
37	137514-1807	2	GPŽ	114.61											SŽ,NŽ
38	137514-1807	3	GPŽ	1.99											SŽ,NŽ
39	137515-1395	1	PDJ	29.81		PD									SŽ,NŽ
40	137516-5414	1	KVŽ	26.24											SŽ,NŽ
41	137518-1907	1	RAŽ	26.42											SŽ,NŽ
42	137520-6554	1	KUK	48.20											SŽ,NŽ
43	137522-5835	1	KVV	98.20											SŽ,NŽ
44	137523-4198	1	KVŽ	2.18											NŽ
45	138512-5730	1	MIŽ	19.99											SŽ,NŽ

DIREKTORIUS

(juridinio asmens atstovo pareigų pavadinimas)



(parašas)

VILIUS SAMUOLIS

(vardas, pavardė)


II. DUOMENYS APIE ŽEMĖS ŪKIO NAUDMENAS IR KITUS PLOTUS

1 lentelė. Deklaruojami laukai. Turi būti nurodyti visi žemės ūkio naudmenų ir kiti plotai, už kuriuos prašoma paramos ir neprašoma paramos, tačiau pareiškėjas valdo teisėtai pagrindais. Detalus naudmenų sąrašas ir jų kodai pateikti paraiškos pildymo taisyklėse. Žemės ūkio naudmenų ir kiti plotai turi būti nurodyti hektarais, dviejų skaitmenų po kablelio tikslumu.

Eil. Nr.	Kontrolinio žemės sklypo Nr.	Lauko Nr.	Naudmenos kodas	Naudmenos, už kurias mokamos tiesioginės išmokos, ha	Plotai, už kuriuos nemokamos tiesioginės išmokos, ha	Laukas, skirtas EASV (sutartiniai kodai: PD, AZ, TU, ŽP, VP, ŽI)	Naudmenos, už kurias prašoma susietosios paramos už plotą	Dalyvavimas įgyvendinant Lietuvos kaimo plėtros programos priemones				Papildoma informacija apie deklaruojamus plotus (sutartiniai kodai: SĖ, FA, SS, PR, PP, AJ, HB)	Pagidaujami sertifikuoti laukai (sutartiniai kodai: EKS, NKS, DKS)	Genetiškai modifikuoti augalai	Žemės valdymo teisė (sutartiniai kodai: SŽ, VŽ, NŽ, PŽ)
								Ekologinis ūkininkavimas arba Agrarinė aplinkosauga ir klimatas (sutartiniai kodai: EK, IS, ESĖ, EPA, EPI, TS, DV, DŽ, MD, RŽ, TP)	„Natura 2000“ (sutartiniai kodai: AR, PI, PK, DM, UK, NM)	Gamtinių kliūčių turinčios vietovės (sutartiniai kodai: MA, DI, PL, PO, KR)	Prisiimamų naujų įsipareigojimų pagal Lietuvos kaimo plėtros programos priemonę vykdymo metai				
1	2	3	4	5	6	7	8	9	10	11	12	13	14	15	16
46	138513-2301	1	KUK	36.06											SŽ,NŽ
47	138513-2301	2	RAŽ	112.40											SŽ,NŽ
48	138513-9072	1	KUK	7.15											NŽ
49	138514-0238	1	KUK	8.57											SŽ,NŽ
50	138514-0238	2	KVŽ	93.79											SŽ,NŽ
51	138514-7295	1	KVŽ	22.15											SŽ,NŽ
52	138514-8756	1	KUK	40.41											SŽ,NŽ
53	138514-8756	2	DGP	8.97											SŽ,NŽ
54	138514-8756	3	KVŽ	8.10											SŽ
55	138515-0639	1	KVV	2.99											VŽ,NŽ
56	138515-3765	1	KVŽ	5.91											NŽ
57	138515-3765	2	KVŽ	0.63											VŽ,NŽ
58	138515-3765	3	KVŽ	1.89											NŽ
59	138515-3765	4	KVŽ	1.24											SŽ,NŽ
60	138515-3765	5	KVŽ	26.61											SŽ,NŽ

DIREKTORIUS

(juridinio asmens atstovo pareigų pavadinimas)



(parašas)

VILIUS SAMUOLIS

(vardas, pavardė)


II. DUOMENYS APIE ŽEMĖS ŪKIO NAUDMENAS IR KITUS PLOTUS

1 lentelė. Deklaruojami laukai. Turi būti nurodyti visi žemės ūkio naudmenų ir kiti plotai, už kuriuos prašoma paramos ir neprašoma paramos, tačiau pareiškėjas valdo teisėtai pagrindais. Detalus naudmenų sąrašas ir jų kodai pateikti paraiškos pildymo taisyklėse. Žemės ūkio naudmenų ir kiti plotai turi būti nurodyti hektarais, dviejų skaitmenų po kablelio tikslumu.

Eil. Nr.	Kontrolinio žemės sklypo Nr.	Lauko Nr.	Naudmenos kodas	Naudmenos, už kurias mokamos tiesioginės išmokos, ha	Plotai, už kuriuos nemokamos tiesioginės išmokos, ha	Laukas, skirtas EASV (sutartiniai kodai: PD, AZ, TU, ŽP, VP, ŽI)	Naudmenos, už kurias prašoma susietosios paramos už plotą	Dalyvavimas įgyvendinant Lietuvos kaimo plėtros programos priemones				Papildoma informacija apie deklaruojamus plotus (sutartiniai kodai: SĖ, PA, SS, PR, PP, AJ, HB)	Pagėdaujami sertifikuoti laukai (sutartiniai kodai: EKS, NKS, DKS)	Genetiškai modifikuoti augalai	Žemės valdymo teisė (sutartiniai kodai: SŽ, VŽ, NŽ, PŽ)
								Ekologinis ūkininkavimas arba Agrarinė aplinkosauga ir klimatas (sutartiniai kodai: EK, ĮS, ESĖ, EPA, EPI, TS, DV, DŽ, MD, RŽ, TP)	„Natura 2000“ (sutartiniai kodai: AR, PI; PK, DM, UK, NM)	Gamtinių kliūčių turinčios vietovės (sutartiniai kodai: MA, DI, PL, PO, KR)	Prisiimamų naujų įsipareigojimų pagal Lietuvos kaimo plėtros programos priemonę vykdymo metai				
1	2	3	4	5	6	7	8	9	10	11	12	13	14	15	16
61	138515-7018	1	KVŽ	1.45											SŽ,NŽ
62	138515-8048	1	GPŽ	0.62											NŽ
63	138515-8048	2	GPŽ	0.52											NŽ,PŽ
64	138515-8048	3	GPŽ	0.67											NŽ
65	138515-8048	4	KVŽ	11.55											NŽ
66	138516-6131	1	MIŽ	32.34											SŽ,NŽ
67	138518-8906	1	RAŽ	26.17											SŽ,NŽ
68	138518-9371	1	RAŽ	52.62											SŽ,NŽ
69	138520-2196	1	KVŽ	8.26											SŽ,NŽ
70	138520-2196	2	KVŽ	1.70											NŽ
71	138523-5548	1	KVŽ	27.38											SŽ
72	139513-1782	1	KUK	7.31											SŽ,NŽ
73	139513-4008	1	KUK	17.78											SŽ,NŽ
74	139513-4008	2	PDJ	99.97		PD									SŽ,NŽ
75	139514-5132	1	DGP	20.80											SŽ,NŽ

DIREKTORIUS

(juridinio asmens atstovo pareigų pavadinimas)



(parašas)

VILIUS SAMUOLIS

(vardas, pavardė)


II. DUOMENYS APIE ŽEMĖS ŪKIO NAUDMENAS IR KITUS PLOTUS

1 lentelė. Deklaruojami laukai. Turi būti nurodyti visi žemės ūkio naudmenų ir kiti plotai, už kuriuos prašoma paramos ir neprašoma paramos, tačiau pareiškėjas valdo teisėtai pagrindais. Detalus naudmenų sąrašas ir jų kodai pateikti paraiškos pildymo taisyklėse. Žemės ūkio naudmenų ir kiti plotai turi būti nurodyti hektarais, dviejų skaitmenų po kablelio tikslumu.

Eil. Nr.	Kontrolinio žemės sklypo Nr.	Lauko Nr.	Naudmenos kodas	Naudmenos, už kurias mokamos tiesioginės išmokos, ha	Plotai, už kuriuos nemokamos tiesioginės išmokos, ha	Laukas, skirtas EASV (sutartiniai kodai: PD, AZ, TU, ŽP, VP, ŽI)	Naudmenos, už kurias prašoma susietosios paramos už plotą	Dalyvavimas įgyvendinant Lietuvos kaimo plėtros programos priemones				Papildoma informacija apie deklaruojamus plotus (sutartiniai kodai: SĖ, PA, SS, PR, PP, AJ, HB)	Pageidaujami sertifikuoti laukai (sutartiniai kodai: EKS, NKS, DKS)	Genetiškai modifikuoti augalai	Žemės valdymo teisė (sutartiniai kodai: SŽ, VŽ, NŽ, PŽ)
								Ekologinis ūkininkavimas arba Agrarinė aplinkosauga ir klimatas (sutartiniai kodai: EK, JS, ESĖ, EPA, EPI, TS, DV, DŽ, MD, RŽ, TP)	„Natura 2000“ (sutartiniai kodai: AR, PI; PK, DM, UK, NM)	Gamtinių kliučių turinčios vietovės (sutartiniai kodai: MA, DI, PL, PO, KR)	Prisiimamų naujų įsipareigojimų pagal Lietuvos kaimo plėtros programos priemonę vykdymo metai				
1	2	3	4	5	6	7	8	9	10	11	12	13	14	15	16
76	139514-7473	1	DGP	15.51											VŽ,NŽ
77	139515-4105	1	DGP	0.85											SŽ
78	139515-4105	2	DGP	1.39											NŽ
79	139515-4105	3	KUK	7.65											NŽ
80	139515-4105	4	KUK	2.29											SŽ,NŽ
81	139515-4105	5	GPŽ	4.53											SŽ,NŽ
82	139515-4105	6	KUK	7.57											SŽ,NŽ
83	139515-4105	7	DGP	0.58											NŽ
84	139515-4105	8	KVŽ	1.59											NŽ
85	139515-4105	9	DGP	0.38											NŽ
86	139515-4160	1	KVŽ	2.26											SŽ,NŽ
87	139515-4160	2	KVŽ	2.62											NŽ
88	139515-6667	1	KVŽ	0.96											NŽ
89	139515-7569	1	KVŽ	2.25											NŽ
90	139516-0977	1	MIŽ	12.76											NŽ

DIREKTORIUS

(juridinio asmens atstovo pareigų pavadinimas)



(parašas)

VILIUS SAMUOLIS

(vardas, pavardė)


II. DUOMENYS APIE ŽEMĖS ŪKIO NAUDMENAS IR KITUS PLOTUS

1 lentelė. Deklaruojami laukai. Turi būti nurodyti visi žemės ūkio naudmenų ir kiti plotai, už kuriuos prašoma paramos ir neprašoma paramos, tačiau pareiškėjas valdo teisėtai pagrindais. Detalus naudmenų sąrašas ir jų kodai pateikti paraiškos pildymo taisyklėse. Žemės ūkio naudmenų ir kiti plotai turi būti nurodyti hektarais, dviejų skaitmenų po kablelio tikslumu.

Eil. Nr.	Kontrolinio žemės sklypo Nr.	Lauko Nr.	Naudmenos kodas	Naudmenos, už kurias mokamos tiesioginės išmokos, ha	Plotai, už kuriuos nemokamos tiesioginės išmokos, ha	Laukas, skirtas EASV (sutartiniai kodai: PD, AZ, TU, ŽP, VP, ŽD)	Naudmenos, už kurias prašoma susietosios paramos už plotą	Dalyvavimas įgyvendinant Lietuvos kaimo plėtros programos priemones				Papildoma informacija apie deklaruojamus plotus (sutartiniai kodai: SĖ, PA, SS, PR, PP, AJ, HB)	Pageidaujami sertifikuoti laukai (sutartiniai kodai: EKS, NKS, DKS)	Genetiškai modifikuoti augalai	Žemės valdymo teisė (sutartiniai kodai: SŽ, VŽ, NŽ, PŽ)
								Ekologinis ūkininkavimas arba Agrarinė aplinkosauga ir klimatas (sutartiniai kodai: EK, IŠ, ESĖ, EPA, EPI, TS, DV, DŽ, MD, RŽ, TP)	„Natura 2000“ (sutartiniai kodai: AR, PI; PK, DM, UK, NM)	Gamtinių kliūčių turinčios vietovės (sutartiniai kodai: MA, DI, PL, PO, KR)	Prisiimamų naujų įsipareigojimų pagal Lietuvos kaimo plėtros programos priemonę vykdymo metai				
1	2	3	4	5	6	7	8	9	10	11	12	13	14	15	16
91	139516-4521	1	GPŽ	75.03											SŽ,NŽ,PŽ
92	139520-3466	1	KVŽ	105.11											SŽ,NŽ
93	139521-3429	1	KVŽ	116.84											SŽ,VŽ,NŽ
94	139521-3429	2	KUK	1.45											NŽ
95	139521-8717	1	MIŽ	22.54											SŽ,NŽ
96	139523-3148	1	KVŽ	39.97											SŽ,NŽ
97	140515-4156	1	PDJ	6.39		PD									SŽ,NŽ
98	140515-4156	2	PDJ	17.36		PD									SŽ,NŽ
99	140515-4595	1	DGP	1.99											VŽ,NŽ
100	140515-4595	2	KVŽ	11.74											SŽ,NŽ
101	140515-4595	3	DGP	1.01											SŽ,NŽ
102	140515-4595	4	KVŽ	13.41											SŽ,VŽ,NŽ
103	140515-4595	5	DGP	1.50											NŽ,PŽ
104	140516-3146	1	KVŽ	41.65											SŽ,VŽ,NŽ
105	140516-9008	1	KVŽ	1.27											NŽ

DIREKTORIUS

(juridinio asmens atstovo pareigų pavadinimas)



(parašas)

VILIUS SAMUOLIS

(vardas, pavardė)


II. DUOMENYS APIE ŽEMĖS ŪKIO NAUDMENAS IR KITUS PLOTUS

1 lentelė. Deklaruojami laukai. Turi būti nurodyti visi žemės ūkio naudmenų ir kiti plotai, už kuriuos prašoma paramos ir neprašoma paramos, tačiau pareiškėjas valdo teisėtai pagrindais. Detalus naudmenų sąrašas ir jų kodai pateikti paraiškos pildymo taisyklėse. Žemės ūkio naudmenų ir kiti plotai turi būti nurodyti hektarais, dviejų skaitmenų po kablelio tikslumu.

Eil. Nr.	Kontrolinio žemės sklypo Nr.	Lauko Nr.	Naudmenos kodas	Naudmenos, už kurias mokamos tiesioginės išmokos, ha	Plotai, už kuriuos nemokamos tiesioginės išmokos, ha	Laukas, skirtas EASV (sutartiniai kodai: PD, AZ, TU, ŽP, VP, ŽI)	Naudmenos, už kurias prašoma susietosios paramos už plotą	Dalyvavimas įgyvendinant Lietuvos kaimo plėtros programos priemones				Papildoma informacija apie deklaruojamus plotus (sutartiniai kodai: SĖ, PA, SS, PR, PP, AJ, HB)	Pageidaujami sertifikuoti laukai (sutartiniai kodai: EKS, NKS, DKS)	Genetiškai modifikuoti augalai	Žemės valdymo teisė (sutartiniai kodai: SŽ, VŽ, NŽ, PŽ)
								Ekologinis ūkininkavimas arba Agrarinė aplinkosauga ir klimatas (sutartiniai kodai: EK, JS, ESĖ, EPA, EPI, TS, DV, DŽ, MD, RŽ, TP)	„Natura 2000“ (sutartiniai kodai: AR, PI; PK, DM, UK, NM)	Gamtinių kliūčių turinčios vietovės (sutartiniai kodai: MA, DI, PL, PO, KR)	Prisimamų naujų įsipareigojimų pagal Lietuvos kaimo plėtros programos priemonę vykdymo metai				
1	2	3	4	5	6	7	8	9	10	11	12	13	14	15	16
106	140516-9008	2	KVŽ	4.53											SŽ,NŽ
107	140516-9008	3	KVŽ	1.67											NŽ
108	140516-9970	1	RAŽ	56.96											SŽ,NŽ
109	140520-4454	1	KVŽ	39.99											SŽ,NŽ
110	140520-4454	2	KVŽ	203.99											SŽ,NŽ
111	140521-6546	1	KVŽ	59.05											SŽ,NŽ
112	140521-6546	2	KUK	1.69											SŽ,NŽ
113	140522-8780	1	KUK	1.40											SŽ,NŽ
114	140522-8780	2	KVŽ	202.53											SŽ,NŽ
115	141516-2017	1	DGP	0.36											VŽ
116	141516-5726	1	KVŽ	10.04											SŽ,NŽ
117	141516-9809	1	RAŽ	5.01											SŽ
118	141517-7522	1	KVŽ	54.46											SŽ,NŽ
119	142516-6914	1	KVŽ	6.90											SŽ
120	144513-9724	1	RAŽ	56.67											SŽ

DIREKTORIUS

(juridinio asmens atstovo pareigų pavadinimas)



(parašas)

VILIUS SAMUOLIS

(vardas, pavardė)

II. DUOMENYS APIE ŽEMĖS ŪKIO NAUDMENAS IR KITUS PLOTUS

1 lentelė. Deklaruojami laukai. Turi būti nurodyti visi žemės ūkio naudmenų ir kiti plotai, už kuriuos prašoma paramos ir neprašoma paramos, tačiau pareiškėjas valdo teisėtai pagrindais. Detalus naudmenų sąrašas ir jų kodai pateikti paraiškos pildymo taisyklėse. Žemės ūkio naudmenų ir kiti plotai turi būti nurodyti hektarais, dviejų skaitmenų po kablelio tikslumu.

Eil. Nr.	Kontrolinio žemės sklypo Nr.	Lauko Nr.	Naudmenos kodas	Naudmenos, už kurias mokamos tiesioginės išmokos, ha	Plotai, už kuriuos nemokamos tiesioginės išmokos, ha	Laukas, skirtas EASV (sutartiniai kodai: PD, AZ, TU, ŽP, VP, ŽI)	Naudmenos, už kurias prašoma susietosios paramos už plotą	Dalyvavimas įgyvendinant Lietuvos kaimo plėtros programos priemones				Papildoma informacija apie deklaruojamus plotus (sutartiniai kodai: SE, PA, SA, SS, PR, PP, AJ, HB)	Pageidaujami sertifikuoti laukai (sutartiniai kodai: EKS, NKS, DKS)	Genetiškai modifikuoti augalai	Žemės valdymo teisė (sutartiniai kodai: SŽ, VŽ, NŽ, PŽ)
								Ekologinis ūkininkavimas arba Agrarinė aplinkosauga ir klimatas (sutartiniai kodai: EK, IS, ESĖ, EPA, EPI, TS, DV, DŽ, MD, RŽ, TP)	„Natura 2000“ (sutartiniai kodai: AR, PI, PK, DM, UK, NM)	Gamtinių kliūčių turinčios vietovės (sutartiniai kodai: MA, DI, PL, PO, KR)	Prisimamų naujų įsipareigojimų pagal Lietuvos kaimo plėtros programos priemonę vykdymo metai				
1	2	3	4	5	6	7	8	9	10	11	12	13	14	15	16
121	144513-9724	2	PDJ	3.62		PD									SŽ
122	144518-4214	1	KUK	53.13											SŽ
123	144518-4214	2	RAŽ	3.26											SŽ
124	145514-0677	1	KUK	5.00											SŽ
125	145514-7279	1	KUK	25.63											SŽ
126															
127															
128															
129															
130															
131															
132															
133															
134															
135															
Iš viso:				3087,92											

DIREKTORIUS

(juridinio asmens atstovo pareigų pavadinimas)

(parašas)

VILIUS SAMUOLIS

(vardas, pavardė)

7 PRIEDAS.

Nuotekų, atliekų, vandens skaičiavimai

ATLIEKŲ, NUOTEKŲ, VANDENS SUNAUDOJIMO SKAIČIAVIMAI

1 Lentelė. Tirštojo mėšlo susidarymo skaičiavimas arba kitaip tirštojo mėšlo laikymo aikštelės ploto skaičiavimas, kai tvartas kreikiamas (skaičiavimai atliekami esamam tvartui)(Skaičiavimai atlikti remiantis Pažangaus ūkininkavimo taisyklėmis ir patarimais, <http://zum.lrv.lt/>)

Gyvulys	Mėšlo iš vieno gyvulio per 1 mėn. m ³	Gyvulių skaičius	Iš viso mėšlo m ³ per 1 mėn.
			(2x3 stulp.)
<i>1</i>	<i>2</i>	<i>3</i>	<i>4</i>
Karvės, buliai	1,86	375	697,5
Veršeliai iki 6 mėn.	0,29	1773	514,17
Veislinės telyčios nuo 6 iki 24 mėn.	0,8	1002	801,6
Penimi galvijai nuo 6 iki 21 mėn.	1,06	335	355,1
Iš viso per 1 mėn., m ³			2368,37
Kaupimo trukmė, mėn.		6	
Iš viso mėšlo per skaičiuojamąjį laikotarpį, m³			14210,22
Mėšlo krūvos aukštis mėšlidėje, m		2	
Bendras mėšlidžių plotas, m ²			4060
Reikalingas mėšlidės plotas			7105,11

Pastaba: Bendrovės teritorijoje susidarys 14210,22 m³ mėšlo per 6 mėn. arba ~9950 t mėšlo (1 m³ – ~700 kg). Bendrovės mėšlidėse tilps 8120 m³ mėšlo (57 proc. nuo viso kiekio), likusi mėšlo dalis 6090,22 m³ (43 proc.) bus išvežama į laukuose planuojamas mėšlo rietuves. Rietuvė privalo būti įrengta (užsakovas supažindintas) laikantis „Dėl Mėšlo ir srutų tvarkymo aplinkosaugos reikalavimų aprašo patvirtinimo“ 14 punkto reikalavimais.

2 lentelė. Srutų nuo tirštojo mėšlo aikštelių skaičiavimas (Skaičiavimai atlikti remiantis Pažangaus ūkininkavimo taisyklėmis ir patarimais, <http://zum.lrv.lt/>)

Gyvulys	Srutų iš vieno gyvulio m ³ per 1 mėn.	Gyvulių skaičius	Iš viso m ³ per 1 mėn.
			(2x3 stulp.)
<i>1</i>	<i>2</i>	<i>3</i>	<i>4</i>
Karvės, buliai	0,53	375	198,75
Veršeliai iki 6 mėn.	0,04	1773	70,92
Veislinės telyčios nuo 6 iki 24 mėn.	0,22	1002	220,44
Penimi galvijai nuo 6 iki 21 mėn.	0,29	335	97,15
Iš viso srutų per 1 mėn., m ³			587,26
Kaupimo trukmė, mėn.		6	
Iš viso srutų per skaičiuojamąjį laikotarpį, m³. Bendrovės teritorijoje mėšlidėse tilps ~57 proc. mėšlo kiekis			2013,43
Kritulių nuo mėšlidės paviršiaus ploto S (per 1 mėn. 1 m ² bus 0,037 m ³).		Bendras mėšlidžių plotas 4060 m ² ./ kaupimo trukmė, 6 mėn.	901,32
IŠ VISO SU KRITULIAIS, m ³			2914,75

PASTABA: Ūkinės veiklos teritorijoje sandėliuojamas ~57 proc. viso susidarančio tirštojo mėšlo kiekis.

3 lentelė. Skystojo mėšlo skaičiavimas, arba kitaip skystojo mėšlo kaupiklių tūrio skaičiavimas kai tvartas nekreikiamas. Skaičiavimai atlikti remiantis Pažangaus ūkininkavimo taisyklėmis ir patarimai, <http://zum.lrv.lt/>)

Gyvulus	Suakapiama per vieną mėnesį skystojo mėšlo, m ³	Technologinio vandens per 1 mėn., m ³	Skystojo mėšlo ir technologinio vandens, m ³ (2+3 stulp.)	Gyvulių skaičius	Iš viso m ³ per 1 mėn. (4x5 stulp.)
<i>1</i>	<i>2</i>	<i>3</i>	<i>4</i>	<i>5</i>	<i>6</i>
Karvės, produktyvumas 7000 kg pieno	1,76	0,8	2,56	2225	5696
Veislinės telyčios nuo 6 iki 24 mėn.	0,73	0,3	1,03	140	144,2
Iš viso skystojo mėšlo per 1 mėn., m ³					5840,2
Kaupimo trukmė, mėn.				6	
Iš viso skystojo mėšlo per kaupiamąjį laikotarpį					35041,2
Kritulių į lagūną (per 1 mėn. 1 m ² bus 0,037 m ³). Lagūnos plotas 6200 m ² . Rezervuarai dengiami tentais, todėl krituliai nepateks.				Kaupimo trukmė 6 mėn.	2277,72
Bendras srutų surinkimas iš tiršto mėšlo aikštelių (žr. 2 lentelė)					2013,432
Siloso sultys 2% nuo siloso tūrio (~33600 m ³ * 0,02)					672
Gamybinės nuotekos m ³ /6 mėn.(melžimo įrangos plovimo nuotekos)					4060,6
Buitinės nuotekos m ³ /6 mėn.					182,5
IŠ VISO SU KRITULIAIS, m³					44247,48

PASTABA: Bendras esamų ir planuojamų skysto mėšlo rezervuarų, lagūnos ir tvartuose (esami ir planuojami) srutų prieduobių (~1000 m³) tūris 45795 m³. Remiantis skaičiavimais, visos nuotekos tilps talpyklose.

Taip pat, remiantis „Dėl Mėšlo ir srutų tvarkymo aplinkosaugos reikalavimų aprašo patvirtinimo“ Suvestinė redakcija nuo 2021-12-02 iki 2023-12-31 „32.2. nevalytos buitinės ir gamybinės nuotekos gali būti kaupiamos srutų kauptuvuose, jeigu planuojamas kaupti nuotekų kiekis per metus neviršys 20 proc. viso per metus susidariusio srutų ir (ar) skystojo mėšlo kiekio.“ Atlikti skaičiavimai rodo, jog bendras gamybinių ir buitinių nuotekų dalis srutose sudarys ~9,6 proc., todėl jos gali būti kaupiamos kartu su srutomis.

4 lentelė. Sutartinių gyvulių (SG) skaičiaus ir mėšlo bei srutų skleidžiamo ploto skaičiavimas (Skaičiavimai atlikti remiantis LR aplinkos ministro ir LR žemės ūkio ministro 2011 m. rugsėjo 26 d. įsako Nr. D1-735/3D-700 redakcija)

Gyvulių grupė	Laikomų gyvulių skaičius	Gyvulių skaičius, atitinkantis SG	Sutartinių gyvulių (SG) skaičius	Skleidimo plotas vienam gyvulio vienetui, ha	Skleidimo plotas visai gyvulių grupei, ha
1	2	3	4	5	6
Karvės, buliai	2600	1	2600	0,59	1534
Veršeliai iki 1 m.	2326	0,25	581,5	0,15	87,225
Galvijai (prieauglis) nuo 1 iki 2 m.	924	0,7	646,8	0,41	265,188
VISO (2, 4, 6 stulpeliuose):	5850		3828		1886,413

PASTABA: Apskaičiuota kad reikalingas ~1887 ha žemės plotai mėšlui paskleisti. ŽŪB deklaruoja >3087 ha. Tręšiamų laukų pilnai pakanka susidariusiam mėšlui paskleisti. Žemės plotų deklaracija pridedama.

5 Lentelė. Vidutinis suvartojamo vandens kiekis vienam galvijui¹ (Galvijų pastatų technologinio projektavimo taisyklės ZŪ TPT 01:2009 ZŪ TPT 01: 2009 (Suvestinė redakcija nuo 2021-10-01))

Vidutinis suvartojamo vandens kiekis vienam galvijui (Galvijų pastatų technologinio projektavimo taisyklės ZŪ TPT 01:2009 ZŪ TPT 01: 2009, 22 lentelė)					Gyvulių sk.	Iš viso, m ³ /p	Iš viso, m ³ /metus
Vandens vartotojas	Vidutinis paros vandens kiekis, l						
	Šalto	girdyti	Karšto (80°)	Viso			
	Iš viso,						
Melžiama karvė (produktyvumas 7000 kg pieno)	95	80	5	100	2600	260,00	94900,00
Veršelis	18	10	2	20	1773	35,46	12942,90
Veršinga telyčia	55	50		55	1142	62,81	22925,65
Prieauglis	30	25		30	335	10,05	3668,25
Mėsinė karvė	55	50		55			
Melžimo įrangos plovimo nuotekų dalis²				10	2225	22,25	8121,25
Iš viso					5850	368,32	134436,80

PASTABA: Bendrovė šiuo metu eksploatuoja du artezinius gręžinius. Abiejų gręžinių bendras našumas 384 m³/parą. Gręžinių našumas pakankamas aprūpinti gyvulius vandeniu. Po plėtros naujų gręžinių įrengimas neplanuojamas.

Gamybinės nuotekos kartu su buitinėmis kaupiamos srutų talpyklose. Remiantis „Dėl Mėšlo ir srutų tvarkymo aplinkosaugos reikalavimų aprašo patvirtinimo“ Suvestinė redakcija nuo 2021-12-02 iki 2023-12-31 „32.2. nevalytos buitinės ir gamybinės nuotekos gali būti kaupiamos srutų kauptuvuose, jeigu planuojamas kaupti nuotekų kiekis per metus neviršys 20 proc. viso per metus susidariusio srutų ir (ar) skystojo mėšlo kiekio.“ Atlikti skaičiavimai rodo, jog bendras gamybinių ir buitinių nuotekų dalis srutose sudarys ~9,6 proc., todėl jos gali būti kaupiamos kartu su srutomis.

¹ Vidutinį suvartojamo vandens kiekį sudaro šie poreikiai:

– galvijams girdyti, – pašarams ruošti, – įrengimams plauti, – galvijams (tešmenims) plauti, – patalpoms valyti.

² Išskaičiuojama iš bendro karvėms naudojamo vandens kiekio atsižvelgiant į melžiamų karvių kiekį. Skaičiavimai atlikti remiantis Pažangaus ūkininkavimo taisyklėmis ir patarimais, <http://zum.lrv.lt/>.

6 lentelė. Vidutinis darbuotojų suvartojamas vandens kiekis ("Vandens suvartojimo normos RSN 26-90")

Vandens vartotojas	Vandens paros norma, l		Darb. sk.	Iš viso, m ³ /p	Iš viso, m ³ /6 mėn.	Iš viso, m ³ / metus
	1 darb.	dušui				
Darbuotojas	25		40	1,0	182,5	365,0
Pamaina		500	0	0,0	0,0	0,0
Iš viso:				1,0	182,5	365,0

PASTABA: Buitinės nuotekos kaupiamos skysto mėšlo talpyklose. Remiantis „Dėl Mėšlo ir srutų tvarkymo aplinkosaugos reikalavimų aprašo patvirtinimo“ Suvestinė redakcija nuo 2021-12-02 iki 2023-12-31 „32.2. nevalytos buitinės ir gamybinės nuotekos gali būti kaupiamos srutų kauptuvuose, jeigu planuojamas kaupti nuotekų kiekis per metus neviršys 20 proc. viso per metus susidariusio srutų ir (ar) skystojo mėšlo kiekio.“ Atlikti skaičiavimai rodo, jog bendras gamybinių ir buitinių nuotekų dalis srutose sudarys ~9,6 proc., todėl jos gali būti kaupiamos kartu su srutomis.

Paviršinės (lietaus ir sniego tirpsmo) nuotekos. Susidarančių lietaus nuotekų kiekis apskaičiuojamas vadovaujantis paviršinių nuotekų tvarkymo reglamento, patvirtinto 2007-04-02 LR aplinkos ministro įsakymu Nr. D1-193, 8 punkte pateikta formulę:

Bendras stogų plotas (esama ir planuojama) sieks 62900 m², paviršių padengtų kieta danga sieks ~83772 m².

$W_f = 10 \times H_f \times p_s \times F \times K$, m³ /mėnesį ar kitą ataskaitinį laikotarpį,

čia:

H_f – vidutinis daugiamečių kritulių kiekis tam tikroje teritorijoje, mm. Vadovaujantis Lietuvos hidrometeorologijos tarnybos daugiamečiais stebėjimų duomenimis vidutinis kritulių kiekis Kauno savivaldybėje 700 mm. Šaltinis: <http://www.meteo.lt/lt/krituliai>.

p_s – paviršinio nuotėkio koeficientas:

- $p_s=0,85$ – stogų dangoms;
- $p_s=0,83$ – kietoms, vandeniui nelaidžioms, dangoms;
- $p_s=0,78$ – akmenų grindiniui;
- $p_s=0,4$ – iš dalies vandeniui laidiems paviršiams (pavyzdžiui, sutankintas gruntas, žvyras, skalda, ir pan.);
- $p_s=0,2$ – žaliesiems plotams (pavyzdžiui, pievos, vejos, gėlynai ir pan.), kuriuose įrengta vandens surinkimo infrastruktūra;
- $p_s=0,8$ – koeficientas taikomas, kuomet teritorija yra planuojama ir (ar) nėra žinomas paviršiaus tipas;
- F – teritorijos plotas, išskyrus žaliuosius plotus, kuriuose neįrengta vandens surinkimo infrastruktūra, ir žemės ūkio naudmenas, ha;
- K – paviršinio nuotėkio koeficientas, atsižvelgiant į tai, ar sniegas iš teritorijos pašalinamas. Jei sniegas pašalinamas $K=0,85$, jei nešalinamas – $K=1$.

Nuotekų kiekis nuo stogų:

$$W_f = 10 \times 700 \times 0,85 \times 6,29 \times 1 = 37426 \text{ m}^3/\text{metus}$$

Nuotekų kiekis nuo kietų dangų:

$$W_f = 10 \times 700 \times 0,83 \times 8,3772 \times 1 = 48671,5 \text{ m}^3/\text{metus}$$

Bendras paviršinių nuotekų kiekis ~86097 m³/metus

Šios paviršinės nuotekos kartu su nuotekomis nuo esamų ir planuojamų kietų dangų yra ir bus nukreipiamos į šalia esančias pievas natūraliai infiltruoti į gruntą arba į esamą priešgaisrinį tvenkinį.