



**NACIONALINIO VISUOMENĖS SVEIKATOS CENTRO
PRIE SVEIKATOS APSAUGOS MINISTERIJOS
KLAIPĖDOS DEPARTAMENTAS**

Biudžetinė įstaiga, Kalvarijų g. 153, LT-08221 Vilnius.
Duomenys kaupiami ir saugomi Juridinių asmenų registre, kodas 291349070.
Departamento duomenys: Liepų g. 17, LT-92138 Klaipėda, tel. (8 46) 41 03 34, faks. (8 46) 41 03 35,
el. p. klaipeda@nvsc.lt

UAB „Ekostruktūra“

2019-09- Nr. (3-11 14.3.4 E)2-
Į 2019-08-21 Nr. 19-104

DĖL SPRENDIMO DĖL PLANUOJAMOS ŪKINĖS VEIKLOS GALIMYBIŲ

Vadovaudamiesi Lietuvos Respublikos planuojamos ūkinės veiklos poveikio aplinkai vertinimo įstatyme nenumatytų poveikio visuomenės sveikatai vertinimo atlikimo atvejų tvarkos aprašu, patvirtintu Lietuvos Respublikos sveikatos apsaugos ministro 2011 m. gegužės 13 d. įsakymu Nr. V-474, 45 punktu, informuojame, kad Nacionalinio visuomenės sveikatos centro prie Sveikatos apsaugos ministerijos Klaipėdos departamentas priėmė Sprendimą dėl planuojamos ūkinės veiklos galimybių 2019 m. rugsėjo 3 d. Nr. (3-11 14.3.4 E)BSV-17279 dėl VĮ Lietuvos oro uostų Palangos filialo – Tarptautinio Palangos oro uosto, adresu: Liepojos pl. 1, Palanga, planuojamos ūkinės veiklos.

PRIDEDAMA. 1. Sprendimas dėl planuojamos ūkinės veiklos galimybių 2019 m. rugsėjo 3 d. Nr. (3-11 14.3.4 E)BSV-17279. adoc

Klaipėdos departamento Visuomenės sveikatos saugos
skyriaus vyriausiasis specialistas

Raimundas Grigaliūnas

Raimundas Grigaliūnas, tel. (8 46) 48 50 52 , el. p. raimundas.grigaliunas@nvsc.lt





**NACIONALINIS VISUOMENĖS SVEIKATOS CENTRAS
PRIE SVEIKATOS APSAUGOS MINISTERIJOS**

Biudžetinė įstaiga, Kalvarijų g. 153, LT-08221 Vilnius.
Duomenys kaupiami ir saugomi Juridinių asmenų registre, kodas 291349070.

SPRENDIMAS DĖL PLANUOJAMOS ŪKINĖS VEIKLOS GALIMYBIŲ

2019 m. rugsėjo d. Nr. (3-11 14.3.4 E)BSV-
Klaipėda

1. Duomenys apie planuojamos ūkinės veiklos organizatorių:	
(juridinio asmens pavadinimas, kodas / filialo pavadinimas, kodas / fizinio asmens vardas, pavardė)	Valstybės įmonė Lietuvos oro uostai, į. k. 120864074
(juridinio asmens buveinė ar adresas, kuriuo būtų galima siųsti korespondenciją / filialo buveinė ar adresas, kuriuo būtų galima siųsti korespondenciją / fizinio asmens adresas, kuriuo būtų galima siųsti korespondenciją)	Vilniaus m. sav., Vilnius, Rodūnios kel. 10A
(kontaktiniai telefonai, faksas, elektroninio pašto adresas)	Tel. (8 5) 273 93 26, el. p. info@ltou.lt
2. Duomenys apie Ataskaitos rengėją:	
(juridinio asmens pavadinimas, kodas / filialo pavadinimas, kodas / fizinio asmens vardas, pavardė)	UAB „Ekostruktūra“, į. k. 304230247 VšĮ Transporto kompetencijų agentūra, į. k. 302824137
(juridinio asmens buveinė ar adresas, kuriuo būtų galima siųsti korespondenciją / filialo buveinė ar adresas, kuriuo būtų galima siųsti korespondenciją / fizinio asmens adresas, kuriuo būtų galima siųsti korespondenciją)	Kauno m. sav., Kaunas, Raudondvario pl. 288a-9 Kauno m. sav., Kaunas, I. Kanto g. 25
(kontaktiniai telefonai, faksas, elektroninio pašto adresas)	Tel. 860723980, el. p. info@ekostruktura.lt. Tel. 868253605, el. p. jolanta.nemaniute@tka.lt
3. Planuojamos ūkinės veiklos pavadinimas:	
Tarptautinis Palangos oro uostas, planuojama ūkinė veikla – aviacinių ir neaviacinių paslaugų teikimas.	
4. Planuojamos ūkinės veiklos adresas:	
(apskritis, miestas, rajonas, seniūnija, kaimas, gatvė)	Palangos m. sav., Palanga, Liepojos pl. 1, Liepojos pl. 6

5. Planuojamos ūkinės veiklos trumpas aprašymas:

Planuojama ūkinė veikla (toliau – PŪV) – Tarptautinio Palangos oro uosto aviacinių ir neaviacinių paslaugų teikimas, numatoma vykdyti adresu: Palangos m. sav., Palanga, Liepojos pl. 1 (žemės sklypo kad. Nr. 2501/0017:181), Palangos m. sav., Palanga, Liepojos pl. 6 (žemės sklypo kad. Nr. 2501/0017:106). Planuojama ūkinė veikla pagal Ekonominės veiklos rūšių klasifikatorių, patvirtintą Statistikos departamento prie Lietuvos Respublikos Vyriausybės, generalinio direktoriaus 2007 m. spalio 31 d. įsakymu Nr. DĮ-226 „Dėl ekonominės veiklos rūšių klasifikatoriaus patvirtinimo“, aprašoma PŪV poveikio visuomenės sveikatai vertinimo ataskaitos 1 lentelėje „Visos galimos oro uosto veiklos“.

Nurodoma, kad prie Palangos oro uosto 157,0592 ha žemės sklypo (kadastrinis Nr. 2501/0017:181, adresu: Palanga, Liepojos pl. 1) numatoma prijungti valstybinės žemės plotus – apie 0,9 ha. Žemės sklype (kadastrinis Nr. 2501/0017:181) numatomas miško žemės pavertimas kitomis naudmenomis (iš viso apie 10,5 ha.), kurį įgyvendinus, rytinėje teritorijos dalyje numatyta naujo užstatymo zona. Pietrytinėje žemės sklypo dalyje – numatomas papildomas peronas su sraigtasparnių nusileidimo aukštelėmis. Žemės sklypo (kad. Nr. 2501/0017:106) ribos nekeičiamos, įvertinant Palangos oro uosto plėtrą perspektyvoje – numatoma galimybė rekonstruoti esamus pastatus, užstatyti didesnę žemės sklypo plotą. Numatoma įrengti papildomus riedėjimo kelius tako viduryje ir galuose, išplėsti keleivių laipinimo aikštelės teritoriją, įrengti atskirą sraigtasparnių aikštelę. Teigiama, kad iki 2028 m. Palangos oro uoste numatomas aptarnauti orlaivių skaičius padidės 1,287 karto. 2028 m. numatomas galimas orlaivių skaičius Palangos oro uoste – A kategorija (172 CESSNA tipo) per parą 1 vnt., B kategorija (560 XL Citation Excel CESSNA tipo) – 1 vnt., C kategorija (Boeing 737-300 737-500 tipo) – 7 vnt. Orlaivių kilimas ir tūpimas vykdomas dviem kryptimis. Orlaivių kilimo tūpimo pasiskirstymas pagal kryptis – kryptis 01, orlaivių dalis 10 proc., kryptis 19 – 90 proc.

Nurodoma, kad artimiausia gyvenamoji aplinka yra 18–479 metrų atstumu nuo PŪV teritorijos ir 196–872 metrų atstumu nuo kilimo-tūpimo tako. Artimiausia ugdymo įstaiga – Palangos lopšelis-darželis „Nykštukas“ (Palangos m. sav., Palangos m., Kastyčio g. 36) nuo Palangos oro uosto teritorijos nutolęs apie 3,9 km atstumu. Artimiausia gydymo įstaiga – sanatorija UAB „Gradiali“ (Palangos m. sav., Palangos m., Vanagupės g. 15) nuo Palangos oro uosto teritorijos nutolusi apie 1,8 km atstumu. Artimiausi viešbučių paskirties pastatai – svečių namai „Pasaulio kraštas“ (Palangos m. sav., Palangos m., Šarūno g. 5) nuo Palangos oro uosto teritorijos nutolę apie 0,7 km atstumu, svečių namai (Palangos m. sav., Palangos m., Užkanavės g. 79) nuo ūkinės veiklos sklypo nutolę apie 0,8 km atstumu.

Pagrindinė žemės sklypo daikto naudojimo paskirtis – kita, naudojimo būdas – susisiekimo ir inžinerinių komunikacijų aptarnavimo objektų teritorijos, Palanga, Liepojos pl. 6 žemės sklypo plotas – 4,2650 ha, Palanga, Liepojos pl. 1 žemės sklypo plotas – 157,0592 ha.

6. Ataskaitoje siūlomas sanitarinės apsaugos zonos ribų dydis (pridedamas brėžinys (topografinė nuotrauka ar kadastrinis žemėlapis), kuriame nurodytos sanitarinės apsaugos zonos ribos): (sanitarinės apsaugos zonos ribų dydis metrais, taršos šaltinis (-iai), nuo kurio (-ių) nustatomos sanitarinės apsaugos zonos ribų dydis)

Nurodoma, kad iki 2003-04-14 d. galiojo Lietuvos Respublikos Vyriausybės 1994-08-16 nutarimu Nr. 740 „Dėl Palangos aerouosto apsauginės sanitarinės zonos“ patvirtinta Palangos oro uosto apsauginė sanitarinė zona (toliau – SAZ), kurios plotis buvo 800 m į rytus ir į vakarus nuo pakilimo ir nusileidimo tako. Ši zona neteko galios, paskelbus 2003-04-14. Lietuvos Respublikos Vyriausybės nutarimą Nr. 476 „Dėl Lietuvos Respublikos Vyriausybės 1994 m. rugpjūčio 16 d. nutarimo Nr.740 „Dėl Palangos aerouosto apsauginės sanitarinės zonos“ pripažinimo netekusiu galios“. Vadovaujantis Specialiųjų žemės ir miško naudojimo sąlygų, patvirtintų Lietuvos Respublikos Vyriausybės 1992 m. gegužės 12 d. nutarimu Nr. 343 „Dėl Specialiųjų žemės ir miško naudojimo sąlygų patvirtinimo“, aerodromų sanitarinė apsaugos zona nustatoma atsižvelgiant į triukšmo lygį. Palangos oro SAZ nustatyta Palangos miesto

bendrajame plane, patvirtintame 2008-12-30 Palangos miesto savivaldybės tarybos sprendimu Nr. T2-31 (registravimo Nr. T00046543 (000251000420).

Nekilnojamo turto registro išraše nurodoma, kad yra įregistruotos aerodromo apsaugos zonos ir aerodromo sanitarinės apsaugos zonos: 157,0592 ha žemės sklypas (kad. Nr. 2501/0017:181) Liepojos pl. 1 ir 4,2650 ha žemės sklypas (kad. Nr. 2501/0017:106) Liepojos pl. 6.

Nurodoma, kad vadovaujantis „Sanitarinės apsaugos zonų ribų nustatymo ir režimo taisyklėmis“, patvirtintomis Lietuvos Respublikos sveikatos apsaugos ministro 2004 m. rugpjūčio 19 d. įsakymu Nr. V-586 „Dėl sanitarinės apsaugos zonų ribų nustatymo ir režimo taisyklių patvirtinimo“, 6.1, 41 p., planuojamai ūkinei veiklai SAZ nustatomos atliekant poveikio visuomenės sveikatai vertinimą (toliau – PVSV).

Atlikus PVSV Tarptautinio Palangos oro uosto planuojamos ūkinės veiklos – aviacinių ir neaviacinių paslaugų teikimas, numatomos vykdyti adresu: Palangos m. sav., Palanga, Liepojos pl. 1 (žemės sklypo kad. Nr. 2501/0017:181), Liepojos pl. 6 (žemės sklypo kad. Nr. 2501/0017:106) siūloma SAZ ribas nustatyti pagal prognozinę 2028 m. nakties laikotarpio triukšmo zoną $L_{nakties}$ 50 dBA (Lietuvos higienos norma HN 33:2011 „Triukšmo ribiniai dydžiai gyvenamuosiuose ir visuomeninės paskirties pastatuose bei jų aplinkoje“, patvirtinta Lietuvos Respublikos sveikatos apsaugos ministro 2011 m. birželio 13 d. įsakymu Nr. V-604 „Dėl Lietuvos higienos normos HN 33:2011 „Triukšmo ribiniai dydžiai gyvenamuosiuose ir visuomeninės paskirties pastatuose bei jų aplinkoje“ patvirtinimo, 1 lentelė, 10 p.). SAZ plotas yra 275 ha. Brėžinys su formuojamomis SAZ ribomis pridedamas.

Teigiama, kad koreguojamoje SAZ išlieka dalis ten istoriškai esančių (visada buvusių oro uosto triukšmo ir SAZ zonoje) bei, esant teisės aktų spragoms, iki 2019 m. pastatytų ir įteisintų gyvenamųjų ir visuomeninės paskirties pastatų, suformuotų ir formuojamų komercinės paskirties sklypų. Galiojantys teisės aktai nereglamentuoja SAZ esančių gyvenamosios ir visuomeninės paskirties objektų naudojimo. Nacionalinis visuomenės sveikatos centras prie Sveikatos apsaugos ministerijos 2019 m. rugpjūčio 13 d. rašte Nr. (141 14.1.2 E)2-39333 „Dėl konsultacijos sanitarinės apsaugos zonos klausimu“ pateikė nuomonę, „kad aerodromo triukšmo apsauginėje zonoje gali būti gyvenamosios paskirties pastatai“.

7. Ataskaitoje apibūdinti visuomenės sveikatai darantys įtaką veiksniai ir jų įvertinimas:

PVSV ataskaitoje nurodoma, kad PŪV metu bus stacionarūs ir mobilūs oro uosto triukšmo šaltiniai. Oro tarša bus iš mobilių taršos šaltinių – aptarnaujančios technikos, orlaivių, katilinės. Yra elektromagnetinės spinduliuotės šaltiniai – įrenginiai, skleidžiantys elektromagnetinę spinduliuotę 10 kHz–300 GHz radijo dažnių juostoje.

Nurodoma, kad didėjant oro uoste aptarnaujamų orlaivių bei keleivių skaičiui, esamų pastatų plotai išliks nepakitę, šilumos poreikis bei katilų galia išliks nepakitusi, todėl aplinkos oro tarša iš esamų katilinių išliks nepakitusi.

Aplinkos oro taršos skaičiavimas buvo atliktas pagal esamą ir planuojamą aptarnaujamų orlaivių skaičių Palangos oro uoste. Skaičiavimas atliktas pagal metodiką EMEP/CORINAIR, skyriaus 1.A.3.a, 1.A.5.b „Aviacija“ reikalavimus. Kaip foninės taršos šaltiniai įvertinti greta oro uosto teritorijos esantys automobilių keliai: magistralinis kelias A13 Palanga-Liepoja ir rajoninės reikšmės kelias Nr. 2336 Kunigiškiai–Palanga. Skaičiavimuose naudotas 98,5-asis procentilis nuo valandinių verčių, receptorių aukštis – 1,6 m nuo žemės paviršiaus, naudoti artimiausios Klaipėdos hidrometeorologinės stoties 5 metų meteorologiniai duomenys. Atliekant teršalų sklaidos modeliavimą 2028 m., įvertinti numatomi taršos šaltinių parametru pasikeitimai: padidinti orlaivių riedėjimo takai, aptarnaujančios technikos manevravimo plotas, nauja sraigtasparnių aikštelė. Aplinkos ore apskaičiuota teršalų sklaida, įvertinant foninį užterštumą, pagal prognozuojamus 2028 m. duomenis: anglies monoksido – (8 val.) $0,426 \text{ mg/m}^3$, ribinė vertė (toliau – RV) – 10 mg/m^3 ; azoto oksidų – (metų) $13,67 \text{ } \mu\text{g/m}^3$ (RV – $40 \text{ } \mu\text{g/m}^3$); kietųjų dalelių (KD_{10}) – (metų) $9,988 \text{ } \mu\text{g/m}^3$ (RV – $40 \text{ } \mu\text{g/m}^3$); kietųjų dalelių ($\text{KD}_{2,5}$) – (metų) $7,888 \text{ } \mu\text{g/m}^3$ (RV – $25 \text{ } \mu\text{g/m}^3$); sieros dioksido (paros) $3,513 \text{ } \mu\text{g/m}^3$, (RV – $125 \text{ } \mu\text{g/m}^3$); lakiųjų organinių junginių (LOJ) – (0,5 val.) $0,126 \text{ mg/m}^3$ (RV – 5 mg/m^3).

Nurodoma, kad stacionarūs oro uosto triukšmo šaltiniai yra kondicionierių išoriniai blokai. Mobilūs oro uosto triukšmo šaltiniai yra: orlaivių eismas; aptarnaujančio transporto eismas; automobilių eismas stovėjimo aikštelėse; automobilių eismas A13 ir 2336 keliuose. Skaičiavimais nustatyta, kad 2028 m. orlaivių sukeliama triukšmo pagal $L_{nakties}$ 50 dBA rodiklį zona sklįstų oro uosto sklypo ribose bei už vakarinės, rytinės, pietinės sklypo kraštinių. Teigiama, kad prognozinė 2028 m. triukšmo poveikio zona būtų mažesnė, negu esama oro uosto triukšmo poveikio zona, kuri pateikiama galiojančiame Palangos miesto savivaldybės bendrajame plane (patvirtintame 2008-12-30 d. savivaldybės tarybos sprendimu Nr. T2-31).

Nurodoma, kad 2028 m. planuojamas vidutinis metinis skrydžių skaičius dienos metu bus 9, vakare – 3, naktį – 5.

Nurodoma, kad orlaivių eismo triukšmo lygio modeliavimas atliktas licencijuota programa AEDT v. 2 d (Aviation Environmental Design Tool) 13. Programa taikoma orlaivių operacijų (skrydžių ir manevravimo) sukeliama aplinkos triukšmo lygio skaičiavimui. Įvertinamos meteorologinės sąlygos, vietovės garso absorbcijos/atspindžio savybės, reljefas. Automobilių transporto ir stacionarių šaltinių triukšmo modeliavimas atliktas licencijuota programa IMMI (licencijos Nr. S72/391). Apskaičiuoti triukšmo rodikliai: L_{dienos} , L_{vakaro} , $L_{nakties}$, L_{dvn} . Modeliavimo aukštis gyvenamojoje ir visuomeninėje aplinkoje 1,5 m. Įvertintos vietovės meteorologinės sąlygos, triukšmo sklaidos skaičiavimo žingsnio dydis 10x10 m, neužstatytose vietose 20x20 m, Lietuvos koordinacių sistema LKS94.

Nurodoma, kad prognozinė 2028 m. oro uosto triukšmo zona apskaičiuota pagal triukšmo rodiklį $L_{nakties}$ 50 dBA.

Nurodoma, kad į planuojamą SAZ patenka Vaivorykštės g., Aido takas, Paliepgirių kelias, Liepojos plentas esantys žemės sklypai, kuriuose prognozuojamas orlaivių eismo triukšmas 2028 metais $L_{nakties}$ gali būti 51–54 dBA (ribinis dydis 50 dBA).

Nurodoma, kad siekiant sumažinti orlaivių triukšmo poveikį aplinkai, oro uosto SAZ numatomos organizacinės ir administracinės priemonės (oro uostas vykdys triukšmo stebėseną (mobili stotelė), orlaivių skrydžius ribos naktį, apribos variklių traukos reverso naudojimą, ribos aviacinių variklių bandymo procedūras, naudos minimalias triukšmo apkrovas riedant kilimo ir tūpimo takais, statomų pastatų patalpas apsaugos nuo triukšmo – naudojant specialias langų ir sienų konstrukcijas su garsą izoliuojančiomis medžiagomis, atsižvelgiant į meteorologinės sąlygas skrydžiai bus vykdomi nustatytais trajektorijomis – panaudojant šiaurinę oro uosto pusę).

Teigiama, kad vykdant planuojamas organizacines ir administracines priemones artimiausios gyvenamosios ir visuomeninės aplinkos patalpose triukšmas dėl PŪV neviršys Lietuvos higienos normoje HN 33:2011 „Triukšmo ribiniai dydžiai gyvenamuosiuose ir visuomeninės paskirties pastatuose bei jų aplinkoje“, patvirtintoje Lietuvos Respublikos sveikatos apsaugos ministro 2011 m. birželio 13 d. įsakymu Nr. V-604 „Dėl Lietuvos higienos normos HN 33:2011 „Triukšmo ribiniai dydžiai gyvenamuosiuose ir visuomeninės paskirties pastatuose bei jų aplinkoje“ patvirtinimo“, 1 lentelėje nustatytų ribinių dydžių.

Nurodoma, kad esamų radijo navigacinių švyturių aplinkoje buvo atlikti elektromagnetinio lauko energijos srauto tankio bei elektrinio lauko stiprio matavimai (2007-03-02 d. elektromagnetinio lauko matavimo protokolas Nr. E-09-F07-83). Teigiama, kad po 2007-03-02 elektromagnetinio lauko matavimų radijo navigacinių įrenginių nei techninės charakteristikos, įrengimo vietos, aukštis, nebuvo keičiama. Teigiama, kad elektromagnetinio lauko parametrų normuojamos vertės 10 kHz-300 GHz radijo dažnių juostoje gyvenamojoje aplinkoje, neviršys Lietuvos higienos normoje HN 80:2015 „Elektromagnetinis laukas gyvenamojoje aplinkoje. Parametrų normuojamos vertės ir matavimo reikalavimai 10 kHz-300 GHz radijo dažnių juostoje“, patvirtintoje Lietuvos Respublikos sveikatos apsaugos ministro 2015 m. spalio 30 d. įsakymu Nr. V-1212 „Dėl Lietuvos Respublikos sveikatos apsaugos ministro 2011 m. kovo 2 d. įsakymo Nr. V-199 „Dėl Lietuvos higienos normos HN 80:2011 „Elektromagnetinis laukas darbo vietose ir gyvenamojoje aplinkoje. Parametrų normuojamos

vertės ir matavimo reikalavimai 10 kHz-300 GHz radijo dažnių juostoje“ patvirtinimo“ pakeitimo“, leidžiamų verčių.

PŪV organizatorius viešą visuomenės supažindinimą su parengta PVSV ataskaita organizavo teisės aktuose numatyta tvarka. Pranešimas visuomenei apie PŪV PVSV ataskaitą buvo išspausdintas 2019-02-20 dienraštyje „Lietuvos žinios“, 2019-02-20 Palangos miesto laikraštyje „Vakarinė Palanga“, 2019-02-15 Palangos laikraštyje „Palangos tiltas“. Ataskaita buvo eksponuojama nuo 2019-02-20 iki 2019-03-08 Palangos miesto savivaldybės Architektūros ir teritorijų planavimo skyriuje. Parengta PVSV ataskaita buvo viešai skelbiama UAB „Ekostruktūra“ internetiniame puslapyje www.ekostruktura.lt ir VŠĮ Transporto kompetencijų agentūros internetiniame puslapyje www.ktti.lt. Viešas visuomenės supažindinimo su PVSV ataskaita susirinkimas vyko 2019-03-08 17.00 val. Tarptautinio Palangos oro uosto patalpose, adresu: Liepojos pl. 1, Palanga. Nurodoma, kad viešame visuomenės supažindinime su PVSV ataskaita dalyvavo vienas visuomenės atstovas. Buvo atsakyta į pateiktus klausimus. PVSV ataskaitos paskelbimo laikotarpiu, viešo visuomenės supažindinimo su PVSV ataskaita metu pastabų ir pasiūlymų dėl PVSV ataskaitos nebuvo gauta.

PŪV organizatorius pakartotiną viešą visuomenės supažindinimą su parengta PVSV ataskaita organizavo teisės aktuose numatyta tvarka. Pranešimas visuomenei apie PŪV pakartotiną PVSV ataskaitą buvo išspausdintas 2019-05-03 dienraštyje „Lietuvos rytas“, 2019-05-03 Palangos laikraštyje „Palangos tiltas“. Ataskaita buvo eksponuojama nuo 2019-05-03 iki 2019-05-17 Palangos miesto savivaldybės Architektūros ir teritorijų planavimo skyriuje. Pakartotina PVSV ataskaita buvo viešai skelbiama UAB „Ekostruktūra“ internetiniame puslapyje www.ekostruktura.lt ir VŠĮ Transporto kompetencijų agentūros internetiniame puslapyje www.ktti.lt. Viešas visuomenės supažindinimo su pakartotina PVSV ataskaita susirinkimas vyko 2019-05-17 17.00 val. Tarptautinio Palangos oro uosto patalpose, adresu: Liepojos pl. 1, Palanga. Nurodoma, kad viešame visuomenės supažindinime su PVSV ataskaita dalyvavo visuomenės atstovai. Buvo atsakyta į pateiktus klausimus. PVSV ataskaitos paskelbimo laikotarpiu, viešo visuomenės supažindinimo su PVSV ataskaita metu iš visuomenės buvo gauti trys pasiūlymai. Visuomenei buvo atsakyta raštu – el. paštu, registruotu laišku.

8. Išvada: (nurodyti, jog planuojamos ūkinės veiklos sąlygos atitinka visuomenės sveikatos saugos teisės aktų reikalavimus arba kokių visuomenės sveikatos saugos teisės aktų reikalavimų planuojamos ūkinės veiklos sąlygos neatitinka (nurodant konkretaus teisės akto straipsnį, jo dalį, punktą)

UAB Tarptautinio Palangos oro uosto planuojamos ūkinės veiklos – aviacinių ir neaviacinių paslaugų teikimas, numatomos vykdyti adresu: Palangos m. sav., Palanga, Liepojos pl. 1 (žemės sklypo kad. Nr. 2501/0017:181) ir Liepojos pl. 6 (žemės sklypo kad. Nr. 2501/0017:106), 165 ha plote, sąlygos pagal PVSV ataskaitoje pateiktus duomenis, už planuojamos prognozinės SAZ, atitinka visuomenės sveikatos saugos teisės aktų reikalavimus: Lietuvos Respublikos visuomenės sveikatos priežiūros įstatymo 24 str., „Specialiųjų žemės ir miško naudojimo sąlygų“, patvirtintų Lietuvos Respublikos Vyriausybės 1992 m. gegužės 12 d. nutarimu Nr. 343 „Dėl specialiųjų žemės ir miško naudojimo sąlygų patvirtinimo“; Lietuvos higienos normos HN 33:2011 „Triukšmo ribiniai dydžiai gyvenamuosiuose ir visuomeninės paskirties pastatuose bei jų aplinkoje“, patvirtintos Lietuvos Respublikos sveikatos apsaugos ministro 2011 m. birželio 13 d. įsakymu Nr. V-604 „Dėl Lietuvos higienos normos HN 33:2011 „Triukšmo ribiniai dydžiai gyvenamuosiuose ir visuomeninės paskirties pastatuose bei jų aplinkoje“ patvirtinimo“; „Aplinkos oro užterštumo sieros dioksidu, azoto dioksidu, azoto oksidais, benzenu, anglies monoksidu, švinu, kietosiomis dalelėmis ir ozonu normos“, patvirtintos Lietuvos Respublikos aplinkos ministro ir Lietuvos Respublikos sveikatos apsaugos ministro 2001 m. gruodžio 11 d. įsakymu Nr. 591/640 „Dėl aplinkos oro užterštumo sieros dioksidu, azoto dioksidu, azoto oksidais, benzenu, anglies monoksidu, švinu, kietosiomis dalelėmis ir ozonu normų patvirtinimo“, „Teršalų, kurių kiekis aplinkos ore vertinamas pagal Europos Sąjungos kriterijus, sąrašo“, patvirtinto Lietuvos Respublikos aplinkos ministro ir sveikatos apsaugos ministro 2000-10-30 įsakymu Nr. 471/582 „Dėl teršalų, kurių kiekis aplinkos

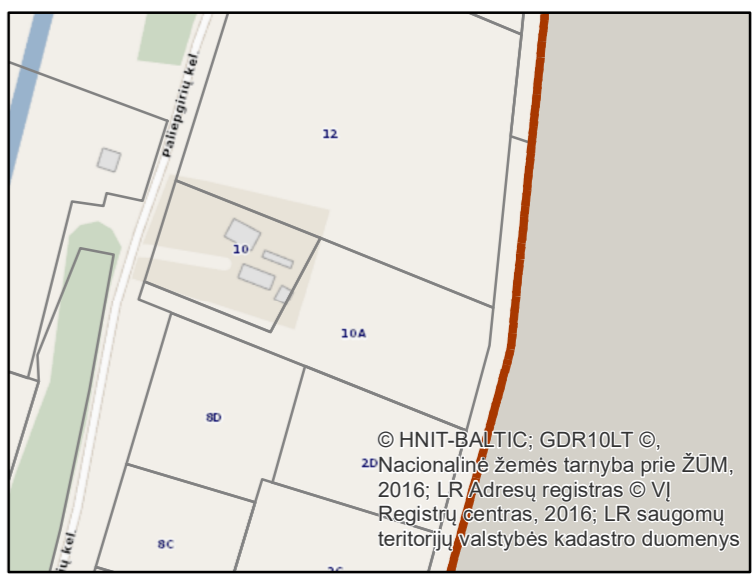
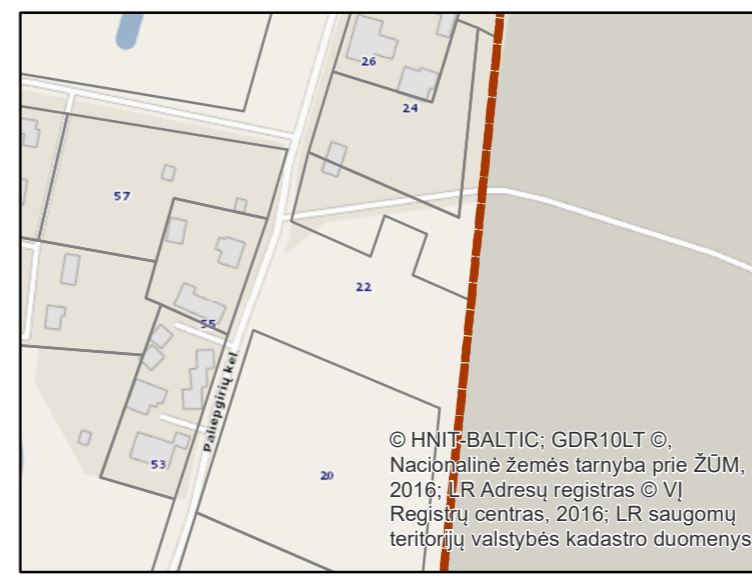
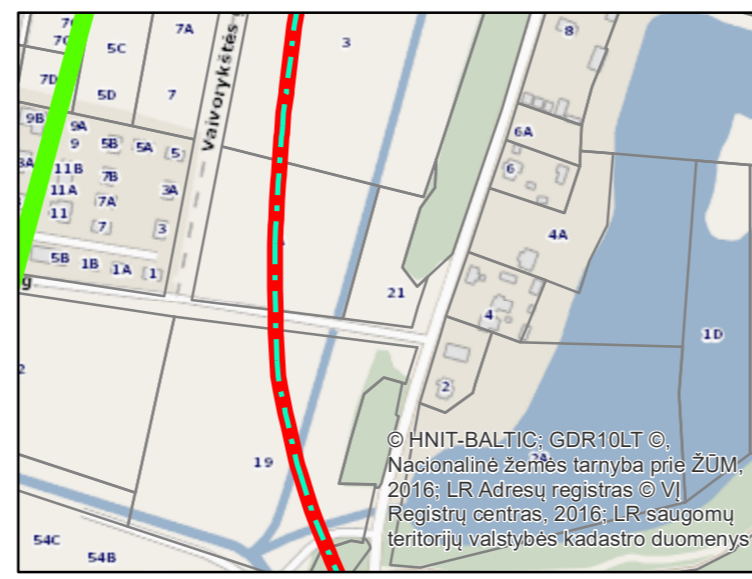
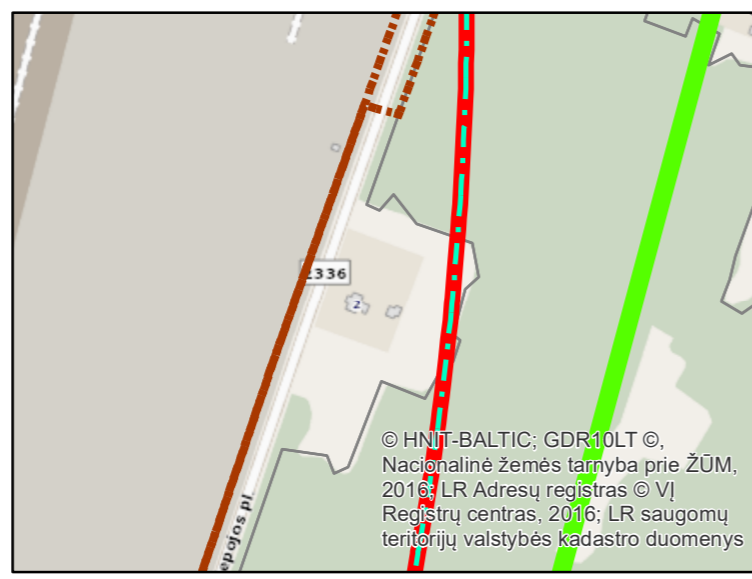
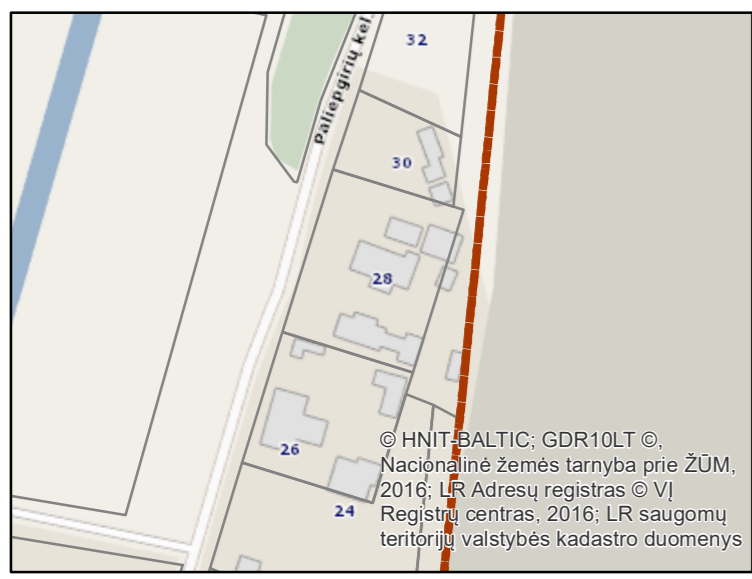
ore ribojamas pagal Europos Sąjungos kriterijus, sąrašo ir teršalų, kurių kiekis aplinkos ore ribojamas pagal nacionalinius kriterijus, sąrašo ir ribinių aplinkos oro užterštumo verčių“ patvirtinimo“; Lietuvos higienos normos HN 80:2015 „Elektromagnetinis laukas gyvenamojoje aplinkoje. Parametrų normuojamos vertės ir matavimo reikalavimai 10 kHz-300 GHz radijo dažnių juostoje“, patvirtintos Lietuvos Respublikos sveikatos apsaugos ministro 2015 m. spalio 30 d. įsakymu Nr. V-1212 „Dėl Lietuvos Respublikos sveikatos apsaugos ministro 2011 m. kovo 2 d. įsakymo Nr. V-199 „Dėl Lietuvos higienos normos HN 80:2011 „Elektromagnetinis laukas darbo vietose ir gyvenamojoje aplinkoje. Parametrų normuojamos vertės ir matavimo reikalavimai 10 kHz-300 GHz radijo dažnių juostoje“ patvirtinimo“ pakeitimo“; „Sanitarinės apsaugos zonų ribų nustatymo ir režimo taisyklių“, patvirtintų Lietuvos Respublikos sveikatos apsaugos ministro 2004 m. rugpjūčio 19 d. įsakymu Nr. V-586 „Dėl sanitarinės apsaugos zonų ribų nustatymo ir režimo taisyklių patvirtinimo“.

Nusprendžiu, kad planuojama ūkinė veikla yra leistina / ~~neleistina~~ (kas nereikalinga, išbraukti) pasirinktoje vietoje.

Klaipėdos departamento vyresnioji patarėja, laikinai
vykdanti Klaipėdos departamento direktoriaus funkcijas

Dalija Stasiuvienė

A. V.



Esami gyvenamosios paskirties pastatai:

! SAZ patekė ir jame liekantys gyvenamieji namai:
Paliepgirių kel. 24
Paliepgirių kel. 26
Paliepgirių kel. 28

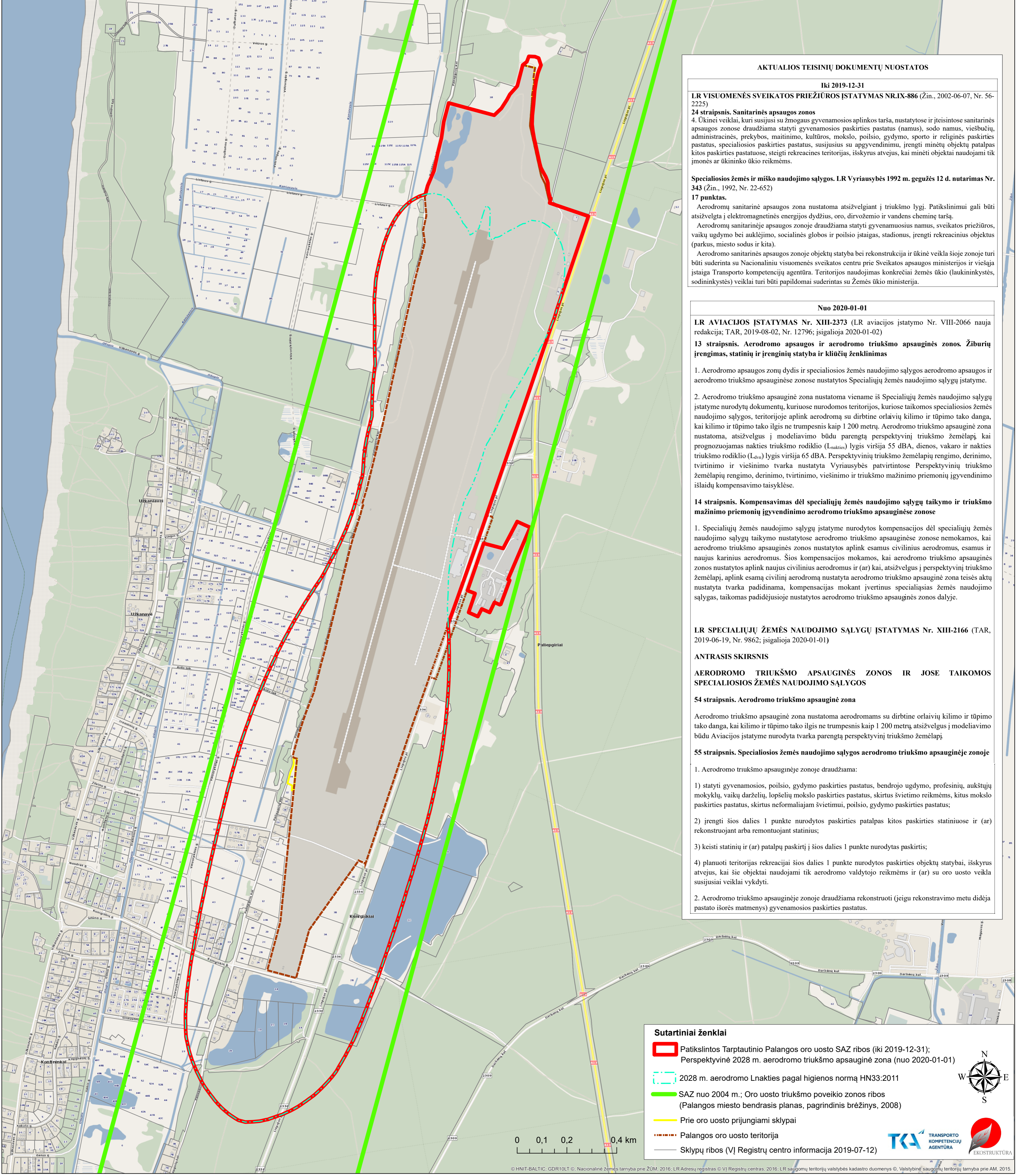
! SAZ patekė ir jame liekantys gyvenamieji namai:
Liepojos pl. 2

! SAZ patekė ir jame liekantys gyvenamieji namai:
Paliepgirių kel. 2
Paliepgirių kel. 4
Paliepgirių kel. 4A (poilsio pastatas, statyba 2015-2018 m.)
Paliepgirių kel. 6
Paliepgirių kel. 8

! SAZ patekė ir jame liekantys gyvenamieji namai:
Paliepgirių kel. 53 (statyba 2012 m.)
Paliepgirių kel. 55

! SAZ patekė ir jame liekantys gyvenamieji namai:
Paliepgirių kel. 10

PASTABA:
Detalesnė informacija apie gyvenamosios ir visuomeninės paskirties objektus pateikiama Ataskaitos 5.3.2 skyriuje



AKTUALIOS TEISINIŲ DOKUMENTŲ NUOSTATOS

Iki 2019-12-31

LR VISUOMENĖS SVEIKATOS PRIEŽIŪROS ĮSTATYMAS NR.IX-886 (Žin., 2002-06-07, Nr. 56-2225)
24 straipsnis. Sanitarinės apsaugos zonos
4. Ūkiniai veiklai, kuri susijusi su žmogaus gyvenamosios aplinkos tarša, nustatytose ir įteisintose sanitarinės apsaugos zonos draudžiama statyti gyvenamosios paskirties pastatus (namus), sodų namus, viešbučių, administracinių, prekybinių, kultūros, mokslo, poilsio, gydymo, sporto ir religinės paskirties pastatus, specialiosios paskirties pastatus, susijusių su apgyvendinimu, įrengti minėtų objektų patalpas kitos paskirties pastatuose, steigti rekreacines teritorijas, išskyrus atvejus, kai minėti objektai naudojami tik žmonėms ar ūkininkams reikmėms.

Specialiosios žemės ir miško naudojimo sąlygos. LR Vyriausybės 1992 m. gegužės 12 d. nutarimas Nr. 343 (Žin., 1992, Nr. 22-652)
17 punktas.

Aerodromų sanitarinė apsaugos zona nustatoma atsižvelgiant į triukšmo lygį. Patikslinimui gali būti atsižvelgta į elektromagnetinės energijos dydžius, oro, dirvožemio ir vandens cheminę taršą.
Aerodromų sanitarinėje apsaugos zonoje draudžiama statyti gyvenamuosius namus, sveikatos priežiūros, vaikų ugdymo bei auklėjimo, socialinės globos ir poilsio įstaigas, stadionus, įrengti rekreacinius objektus (parkus, miesto sodus ir kita).
Aerodromo sanitarinės apsaugos zonoje objektų statyba bei rekonstrukcija ir ūkinė veikla šioje zonoje turi būti suderinta su Nacionaliniu visuomenės sveikatos centru prie Sveikatos apsaugos ministerijos ir viešąja įstaiga Transporto kompetencijų agentūra. Teritorijos naudojimas konkrečiai žemės ūkio (laikininkystės, sodininkystės) veiklai turi būti papildomai suderintas su Žemės ūkio ministerija.

Nuo 2020-01-01

LR AVIACIJOS ĮSTATYMAS Nr. XIII-2373 (LR aviacijos įstatymo Nr. VIII-2066 nauja redakcija; TAR, 2019-08-02, Nr. 12796; įsigalioja 2020-01-02)

13 straipsnis. Aerodromo apsaugos ir aerodromo triukšmo apsauginės zonos. Žiburių įrengimas, statinių ir įrenginių statyba ir kliūčių ženklavimas

1. Aerodromo apsaugos zonų dydis ir specialiosios žemės naudojimo sąlygos aerodromo apsaugos ir aerodromo triukšmo apsauginėse zonos nustatytos Specialiųjų žemės naudojimo sąlygų įstatyme.

2. Aerodromo triukšmo apsauginė zona nustatoma vienam iš Specialiųjų žemės naudojimo sąlygų įstatyme nurodytų dokumentų, kuriuose nurodomos teritorijos, kuriose taikomos specialiosios žemės naudojimo sąlygos, teritorijoje aplink aerodromą su dirbtine orlaivių kilimo ir tūpimo tako dangą, kai kilimo ir tūpimo tako ilgis ne trumpesnis kaip 1 200 metrų. Aerodromo triukšmo apsauginė zona nustatoma, atsižvelgus į modeliavimo būdu parengtą perspektyvinį triukšmo žemėlapią, kai prognozuojamas nakties triukšmo rodiklio ($L_{nakties}$) lygis viršija 55 dBA, dienos, vakaro ir nakties triukšmo rodiklio (L_{dnav}) lygis viršija 65 dBA. Perspektyvinių triukšmo žemėlapių rengimo, derinimo, tvirtinimo ir viešinimo tvarka nustatyta Vyriausybės patvirtintose Perspektyvinių triukšmo žemėlapių rengimo, derinimo, tvirtinimo, viešinimo ir triukšmo mažinimo priemonių įgyvendinimo išlaidų kompensavimo taisyklėse.

14 straipsnis. Kompensavimas dėl specialiųjų žemės naudojimo sąlygų taikymo ir triukšmo mažinimo priemonių įgyvendinimo aerodromo triukšmo apsauginėse zonos

1. Specialiųjų žemės naudojimo sąlygų įstatyme nurodytos kompensacijos dėl specialiųjų žemės naudojimo sąlygų taikymo nustatytose aerodromo triukšmo apsauginėse zonos nemokamos, kai aerodromo triukšmo apsauginės zonos nustatytos aplink esamus civilinius aerodromus, esamus ir naujus karinius aerodromus. Šios kompensacijos mokamos, kai aerodromo triukšmo apsauginės zonos nustatytos aplink naujus civilinius aerodromus ir (ar) kai, atsižvelgus į perspektyvinį triukšmo žemėlapią, aplink esamą civilinį aerodromą nustatyta aerodromo triukšmo apsauginė zona teisės aktų nustatyta tvarka padidinama, kompensacijos mokant įvertinus specialiąsias žemės naudojimo sąlygas, taikomas padidėjusioje nustatytos aerodromo triukšmo apsauginės zonos dalyje.

LR SPECIALIŲJŲ ŽEMĖS NAUDOJIMO SĄLYGŲ ĮSTATYMAS Nr. XIII-2166 (TAR, 2019-06-19, Nr. 9862; įsigalioja 2020-01-01)

ANTRASIS SKIRSNIS

AERODROMO TRIUKŠMO APSAUGINĖS ZONOS IR JOSE TAIKOMOS SPECIALIOSIOS ŽEMĖS NAUDOJIMO SĄLYGOS

54 straipsnis. Aerodromo triukšmo apsauginė zona

Aerodromo triukšmo apsauginė zona nustatoma aerodromams su dirbtine orlaivių kilimo ir tūpimo tako dangą, kai kilimo ir tūpimo tako ilgis ne trumpesnis kaip 1 200 metrų, atsižvelgus į modeliavimo būdu Aviacijos įstatyme nurodyta tvarka parengtą perspektyvinį triukšmo žemėlapią.

55 straipsnis. Specialiosios žemės naudojimo sąlygos aerodromo triukšmo apsauginėje zonoje

1. Aerodromo triukšmo apsauginėje zonoje draudžiama:

- 1) statyti gyvenamosios, poilsio, gydymo paskirties pastatus, bendrojo ugdymo, profesinių, aukštųjų mokyklų, vaikų darželių, lopšelių mokslo paskirties pastatus, skirtus švietimo reikmėms, kitus mokslo paskirties pastatus, skirtus neformaliajam švietimui, poilsio, gydymo paskirties pastatus;
 - 2) įrengti šios dalies 1 punkte nurodytos paskirties patalpas kitos paskirties statiniuose ir (ar) rekonstruojant arba remontuojant statinius;
 - 3) keisti statinių ir (ar) patalpų paskirtį ir šios dalies 1 punkte nurodytas paskirtis;
 - 4) planuoti teritorijas rekreacijai šios dalies 1 punkte nurodytos paskirties objektų statybai, išskyrus atvejus, kai šie objektai naudojami tik aerodromo valdytojo reikmėms ir (ar) su oro uosto veikla susijusiai veiklai vykdyti.
2. Aerodromo triukšmo apsauginėje zonoje draudžiama rekonstruoti (jeigu rekonstravimo metu didėja pastato išorės matmenys) gyvenamosios paskirties pastatus.

Sutartiniai ženklai

- Patikslintos Tarptautinio Palangos oro uosto SAZ ribos (iki 2019-12-31); Perspektyvinė 2028 m. aerodromo triukšmo apsauginė zona (nuo 2020-01-01)
- 2028 m. aerodromo Lnakties pagal higienos normą HN33:2011
- SAZ nuo 2004 m.; Oro uosto triukšmo poveikio zonos ribos (Palangos miesto bendrasis planas, pagrindinis brėžinys, 2008)
- Prie oro uosto prijungiami sklypai
- Palangos oro uosto teritorija
- Sklypų ribos (VJ Registrų centro informacija 2019-07-12)

0 0,1 0,2 0,4 km

TKA TRANSPORTO KOMPETENCIJŲ AGENTŪRA

EKOSTRUKTŪRA

DETALŪS METADUOMENYS

Dokumento sudarytojas (-ai)	Nacionalinis visuomenės sveikatos centras 291349070, Kalvarijų g. 153, 08221 Vilnius
Dokumento pavadinimas (antraštė)	DĖL SPRENDIMO DĖL PLANUOJAMOS ŪKINĖS VEIKLOS GALIMYBIŲ
Dokumento registracijos data ir numeris	2019-09-04 Nr. (3-11 14.3.4 E)2-42458
Dokumento gavimo data ir dokumento gavimo registracijos numeris	–
Dokumento specifikacijos identifikavimo žymuo	ADOC-V1.0
Parašo paskirtis	Pasirašymas
Parašą sukūrusio asmens vardas, pavardė ir pareigos	Raimundas Grigaliūnas, Klaipėdos departamento Visuomenės sveikatos saugos skyriaus vyriausiasis specialistas, Klaipėdos departamento Visuomenės sveikatos saugos skyrius
Sertifikatas išduotas	RAIMUNDAS GRIGALIŪNAS, Nacionalinis visuomenės sveikatos centras prie SAM LT
Parašo sukūrimo data ir laikas	2019-09-04 10:00:44 (GMT+03:00)
Parašo formatas	XAdES-T
Laiko žymoje nurodytas laikas	2019-09-04 10:01:24 (GMT+03:00)
Informacija apie sertifikavimo paslaugų teikėją	ADIC CA-B, Asmens dokumentu israsymo centras prie LR VRM LT
Sertifikato galiojimo laikas	2018-11-22 11:55:03 – 2021-11-21 11:55:03
Informacija apie būdus, naudotus metaduomenų vientisumui užtikrinti	"Registravimas" paskirties metaduomenų vientisumas užtikrintas naudojant "RCSC IssuingCA, VI Registru centras - i.k. 124110246 LT" išduotą sertifikatą "Dokumentų valdymo sistema Avilys, Nacionalinis visuomenės sveikatos centras, i.k.291349070 LT", sertifikatas galioja nuo 2018-12-21 14:06:53 iki 2021-12-20 14:06:53
Pagrindinio dokumento priedų skaičius	–
Pagrindinio dokumento priedamų dokumentų skaičius	1
Priedamo dokumento sudarytojas (-ai)	Nacionalinis visuomenės sveikatos centras 291349070, Kalvarijų g. 153, 08221 Vilnius
Priedamo dokumento pavadinimas (antraštė)	SPRENDIMAS DĖL PLANUOJAMOS ŪKINĖS VEIKLOS GALIMYBIŲ
Priedamo dokumento registracijos data ir numeris	2019-09-03 Nr. (3-11 14.3.4 E)BSV-17279
Programinės įrangos, kuria naudojantis sudarytas elektroninis dokumentas, pavadinimas	Dokumentų valdymo sistema Avilys, versija 3.5.7
Informacija apie elektroninio dokumento ir elektroninio (-ių) parašo (-ų) tikrinimą (tikrinimo data)	Atitinka specifikacijos keliamus reikalavimus. Visi dokumente esantys elektroniniai parašai galioja (2019-09-04 10:24:35)
Paieškos nuoroda	–
Papildomi metaduomenys	Nuorašą suformavo 2019-09-04 10:24:36 Dokumentų valdymo sistema Avilys